



ΕΛΛΗΝΙΚΗ ΔΗΜΟΚΡΑΤΙΑ
ΥΠΟΥΡΓΕΙΟ ΠΕΡΙΒΑΛΛΟΝΤΟΣ & ΕΝΕΡΓΕΙΑΣ
ΓΕΝΙΚΗ ΓΡΑΜΜΑΤΕΙΑ ΔΑΣΩΝ
ΕΠΙΘΕΩΡΗΣΗΣ ΕΦΑΡΜΟΓΗΣ ΔΑΣΙΚΗΣ
ΠΟΛΙΤΙΚΗΣ ΜΑΚΕΔΟΝΙΑΣ ΘΡΑΚΗΣ
Δ/ΝΣΗ ΔΑΣΩΝ Ν. ΧΑΛΚΙΔΙΚΗΣ
ΔΑΣΑΡΧΕΙΟ ΠΟΛΥΓΥΡΟΥ
Ταχ. Διεύθυνση: Δασαρχείο Πολυγύρου
Ταχ. Κώδικας: 631 00 ΠΟΛΥΓΥΡΟΣ
Πληροφορίες: Γ. Μελετιάδου
Τηλέφωνο: 23710 21672
Email: das-pol@eedpmt.ypen.gr

ΑΔΑ: Ρ4ΔΤ4653Π8-1ΨΞ
ΠΟΛΥΓΥΡΟΣ 23-03-2026
Αρ.Πρ.: 103739
ΠΡΟΣ: Όπως Π.Δ.

ΠΡΑΞΗ ΧΑΡΑΚΤΗΡΙΣΜΟΥ

Η Δασάρχης Πολυγύρου, έχοντας υπόψη:

1. Τις διατάξεις των άρθρων 3 και 4, της παραγράφου 3 του άρθρου 10 και του άρθρου 14 του νόμου 998/1979 «Περί προστασίας των δασών και των δασικών εν γένει εκτάσεων της χώρας» (ΦΕΚ 289^Α) όπως ισχύουν.
2. Το Π.Δ. 6/2022 (ΦΕΚ 17/Β'/04-02-2022) «Σύσταση και μετονομασία Γενικών Γραμματειών, σύσταση Ειδικής Γραμματείας, μεταφορά υπηρεσιών και αρμοδιοτήτων».
3. Το Π.Δ. 29/2022 (ΦΕΚ 77/Α'/20-04-2022) «Τροποποίηση του π.δ. 132/2017 «Οργανισμός Υπουργείου Περιβάλλοντος και Ενέργειας (Υ.Π.Ε.Ν.)» (Α' 160).
4. Την υπ' αριθ. ΥΠΕΝ/ΔΔΥ/48478/3594/16-05-2022 ΚΥΑ «Καθορισμός των διοικητικών λεπτομερειών μεταφοράς των δασικών υπηρεσιών, του αντίστοιχου προσωπικού και λοιπών θεμάτων της παρ. 5 του άρθρου τρίτου της από 13.8.2021 Πράξης Νομοθετικού Περιεχομένου (Α' 143), η οποία κυρώθηκε με το άρθρο 2 του ν. 4824/2021 (Α' 156).»
5. Τις διατάξεις του Ν. 3861/2010 «Ενίσχυση της διαφάνειας με την υποχρεωτική ανάρτηση νόμων και πράξεων των κυβερνητικών, διοικητικών και αυτοδιοικητικών οργάνων στο διαδίκτυο «Πρόγραμμα Διαύγεια» και άλλες διατάξεις (ΦΕΚ 112^Α).
6. Το Π.Δ. 32/2016 (ΦΕΚ 46/τ.Α'/31.03.2016) «Ορισμός επιστημονικών κριτηρίων και συνεκτιμώμενων στοιχείων για την υπαγωγή εκτάσεων στις περιπτώσεις των παραγράφων 1, 2 και 5 του άρθρου 3 του Ν. 998/1979.»
7. Την με αριθμ. 118790/7487/22-10-2014 απόφαση του Αναπληρωτή Υπουργού Περιβάλλοντος Ενέργειας και Κλιματικής Αλλαγής (ΦΕΚ 3632 Β') «Καθορισμός του τύπου και των απαιτούμενων στοιχείων της αίτησης για την έκδοση Πράξης Χαρακτηρισμού καθώς και του τύπου, του περιεχομένου και των στοιχείων της ανωτέρω πράξης χαρακτηρισμού ως και της απόφασης της Επιτροπής επί των αντιρρήσεων κατ' αυτής»
8. Τις διατάξεις του Ν. 4061/2012 «Περί διαχείρισης και προστασίας ακινήτων Υπουργείου Αγροτικής Ανάπτυξης και Τροφίμων – Ρύθμιση Εμπραγμάτων Δικαιωμάτων και Λοιπών διατάξεων (ΦΕΚ 66^Α)
9. Την υπ. αριθ. 159140/1077/12-03-1980 εγκύκλιο διαταγή του Υπ. Γεωργίας «Οδηγίες για την εφαρμογή του Ν. 998/79».
10. Την αριθ. οικ. 87234/7539/3-9-1997 εγκύκλιο διαταγή του Υπουργού Γεωργίας (τμήματα Νομικών Υποθέσεων, Εμπραγμάτων δικαιωμάτων, Αλλαγής χρήσης Δασ. Γαιών) με θέμα «Οδηγίες σχετικά με τον χαρακτηρισμό εκτάσεων».
11. Την υπ' αριθ. ΥΠΕΝ/ΔΔΥ/35791/3437/19-04-2023 (ΑΔΑ: 99Θ94653Π8-ΡΒΙ) με θέμα «Τοποθέτηση προϊσταμένων στις Δ/νσεις Δασών και τα Δασαρχεία της Ε.Ε.Δ.Π.Μ.Θ. του ΥΠΕΝ).
12. Την από 03-12-2024 αίτηση (έλαβε αριθμό πρωτοκόλλου 600534/03-12-2024 της Υπηρεσίας μας) του Δήμου Σιθωνίας, για έκδοση Πράξεως Χαρακτηρισμού στην Δημοτική Κοινότητα Ν. Μαρμαρά,

Δήμου Σιθωνίας, Περιφερειακής Ενότητας Χαλκιδικής, που αφορά την περιοχή μελέτης κτηματογράφησης, πολεοδόμησης, **Πράξης Εφαρμογής α' κατοικίας του οικισμού Νέου Μαρμαρά (Μετόχι Γρηγορίου)** συνολικού εμβαδού **388.448,38 τ.μ.**, όπως αυτή συγκεντρωτικά αποτυπώνεται στο κατατεθέν εξαρτημένο από το εθνικό τριγωνομετρικό δίκτυο, τοπογραφικό διάγραμμα του Αγρονόμου Τοπογράφου Μηχανικού Μυριανίδη Φωτίου (Α.Μ. ΤΕΕ: 59057) κλίμακας 1:5.000, με στοιχεία **(1,2,.....,53,54,1203,55,56,...., 121,122,1202,123,124,....,133,134,1195,1196,....,1273,1274,1)** (κατατέθηκε με το υπ' αριθ. 3153/04-03-2026 έγγραφο του Δήμου Σιθωνίας).

13. Την υπ' αριθ. 407048/09-11-2022 (ΦΕΚ: 876/Δ'/24-11-2022) Απόφαση, με την οποία έχει κυρωθεί μερικώς ο δασικός χάρτης για το σύνολο της Π.Ε. Χαλκιδικής, από τον οποίο, η υπό εξέταση έκταση εκτείνεται σε περιοχή εκτός μερικής κύρωσης. Κατ'επέκταση, για τον χαρακτηρισμό της έκτασης ακολουθείται η ενδικοφανής διαδικασία του άρθρου 14 του Ν.998/79.

14. Την υπ' αριθ. 101980/20-03-2026 εισήγηση της δασολόγου της Υπηρεσίας μας, Μελετιάδου Γεσθημανής, σύμφωνα με την οποία:

➤ Στην συνολική προς χαρακτηρισμό αίτηση περιλαμβάνονται τα τμήματα των δρόμων όπως αυτά αποτυπώνονται στα συνημμένα τοπογραφικά διαγράμματα του Αγρονόμου Τοπογράφου Μηχανικού Μυριανίδη Φωτίου (Α.Μ. ΤΕΕ: 59057) κλίμακας 1:500, 1:1.000, 1:2.000 και 1:5.000, με τα τμήματα **1001, 1002, 1003, 1003, 1004, 1005, 1006, 1007, 1008, 1009, 1010, 1011, 1012, 1013, 1014** και **1015** με συνολικό εμβαδόν **12.925,60 τ.μ.** Οι εκτάσεις αυτές δεν έχουν συμπεριληφθεί στην προς χαρακτηρισμό έκταση.

➤ Στην συνολική προς χαρακτηρισμό αίτηση περιλαμβάνονται τα τεμάχια:

88ιγ συνολικού εμβαδού **820 τ.μ.** όπως αυτό αποτυπώνεται με στοιχεία **(1275,1276,....,1279,1318,1275)** στο κατατεθέν εξαρτημένο από το εθνικό τριγωνομετρικό δίκτυο, τοπογραφικό διάγραμμα του Αγρονόμου Τοπογράφου Μηχανικού Μυριανίδη Φωτίου, κλίμακας 1:500, το οποίο έχει μεταβιβασθεί στην τότε Κοινότητα Ν. Μαρμαρά με την υπ' αριθ. 29339/83 απόφαση Νομάρχη Χαλκιδικής και στους αντίστοιχους κυρωμένους πίνακες αναφέρεται ως «**Δάσος – Χερσολίβαδο Κοινόχρηστο**». Η έκταση αυτή σύμφωνα με την φωτοερμηνεία των Α/Φ ετών λήψης 1945, 1960, 1979, του ορθοφωτοχάρτη έτους 1996, των ορθοφωτογραφιών του κτηματολογίου έτους λήψης 2007 & 2015, αποτελούσε ΔΑΣΟΣ που απώλεσε την μορφή του λόγω επεμβάσεων. Επομένως, η έκταση του τεμαχίου **88ιγ** συνολικού εμβαδού **820 τ.μ.** όπως αυτό αποτυπώνεται με στοιχεία **(1275,1276,....,1279,1318,1275)** στο κατατεθέν τοπογραφικό διάγραμμα, έχει απωλέσει τον δασικό χαρακτήρα που εμφανίζει από το 1945 μέχρι και το 2015 και σύμφωνα με τις διατάξεις της παρ.8 του άρθρου 14 του Ν.998/79, όπως αντικαταστάθηκε με το άρθρο 34 του Ν.4280/14 (ΦΕΚ159/Α') **δεν μπορεί να χαρακτηριστεί** με την διαδικασία που προβλέπεται στο άρθρο 14 του Ν.998/79.

Το τμήμα **175 Δ3= 778,69 τ.μ.**, όπως αυτό αποτυπώνεται στο κατατεθέν τοπογραφικό διάγραμμα με στοιχεία **(1581,1582,....,1594,1595,1581)** που αποτελεί επιμέρους επιφάνεια του τεμαχίου 175 συνολικού εμβαδού 11.633,20 τ.μ. έχει μεταβιβασθεί στην τότε Κοινότητα Ν. Μαρμαρά με την υπ' αριθ. 29339/83 απόφαση Νομάρχη Χαλκιδικής και στους αντίστοιχους κυρωμένους πίνακες αναφέρεται ως «**Ρέμα-Κοινόχρηστο**». Η έκταση αυτή σύμφωνα με την φωτοερμηνεία των Α/Φ ετών λήψης 1945,1960,1979, του ορθοφωτοχάρτη έτους 1996, των ορθοφωτογραφιών του κτηματολογίου έτους λήψης 2007 & 2015, αποτελούσε ΔΑΣΟΣ που απώλεσε την μορφή του λόγω επεμβάσεων. Επομένως, η έκταση του 175 Δ3, όπως αυτό αποτυπώνεται στο κατατεθέν τοπογραφικό διάγραμμα, κλίμακας 1:500, με στοιχεία **(1581,1582,....,1594,1595,1581)** που αποτελεί επιμέρους επιφάνεια του τεμαχίου 175, έχει απωλέσει τον δασικό χαρακτήρα που εμφανίζει από το 1945 μέχρι και το 2015 και σύμφωνα με τις διατάξεις της παρ.8 του άρθρου 14 του Ν.998/79, όπως αντικαταστάθηκε με το άρθρο 34 του Ν.4280/14 (ΦΕΚ159/Α') **δεν μπορεί να χαρακτηριστεί** με την διαδικασία που προβλέπεται στο άρθρο 14 του Ν.998/79.

15. Κατόπιν τεκμηριωμένης και με φωτοερμηνεία Αεροφωτογραφιών ετών λήψης 1945 (ζεύγος Α/Φ 9102 1 1 104 - 105), 1960 (ζεύγος Α/Φ 7253 - 7254), 1979 (ζεύγος Α/Φ 117421-117422), του ορθοφωτοχάρτη έτους 1996, της ορθοφωτογραφίας του κτηματολογίου έτους λήψης 2007-2009 και της ορθοφωτογραφίας έτους λήψης 2015.

ΧΑΡΑΚΤΗΡΙΖΟΥΜΕ

Τις εκτάσεις των **329 κληροτεμαχίων Οριστικής Διανομής Αγροκτήματος Ν. Μαρμαρά**, έτους 1937, καταλαμβάνουν συνολική επιφάνεια **330.015,34 τ.μ.**, που βρίσκεται στην κτηματική περιφέρεια της Δημοτικής Κοινότητας **Ν. Μαρμαρά**, Δήμου **Σιθωνίας**, Περιφερειακής Ενότητας **Χαλκιδικής**, όπως αυτές περιγράφονται συνημμένο **Πίνακα 1** και αποτυπώνονται στο εξαρτημένο από το εθνικό τριγωνομετρικό δίκτυο, τοπογραφικό διάγραμμα του Αγρονόμου Τοπογράφου Μηχανικού Μυριανίδη Φωτίου (Α.Μ. ΤΕΕ: 59057) κλίμακας 1:5.000, με συντεταγμένες κορυφών βασιζόμενες στο Εθνικό Γεωδαιτικό Σύστημα Αναφοράς ΕΓΣΑ '87, το οποίο αποτελεί αναπόσπαστο μέρος της παρούσας και μετά από:

- Φωτοερμηνεία παλαιότερων ετών και πλέον πρόσφατων αεροφωτογραφιών (έτους 2007-8) και σε συνδυασμό με την χρήση των ορθοφωτοχαρτών LSO25 της Ε.Κ.ΧΑ. Α.Ε. (έτους φωτοληψίας 2015)

- Επιτόπιο έλεγχο επιβεβαίωσης της φωτοερμηνείας

- Συσχέτιση με τις όμορες εκτάσεις του αναρτημένου τμήματος του δασικού χάρτη, που αποτελούν συνέχεια και ενιαίο οικοσύστημα και χρήση γης, χαρακτηρίζεται

ΜΗ ΔΑΣΙΚΟΥ ΧΑΡΑΚΤΗΡΑ κατά την έννοια των διατάξεων της παραγράφου 7 του άρθρου 3 του Ν. 998/79, μη υπαγόμενες στις διατάξεις της δασικής νομοθεσίας, καθότι αποτελούν εκτάσεις που έχουν αποδοθεί με πράξεις που εκδόθηκαν στο πλαίσιο της αγροτικής νομοθεσίας.

Τα στοιχεία που συνηγορούν υπέρ του χαρακτηρισμού αυτού, είναι η μορφή της έκτασης, η μορφή που είχε διαχρονικά, η μορφολογία του εδάφους, ο τρόπος διαχείρισης και τα υποβληθέντα με την αίτηση στοιχεία.

ΠΙΝΑΚΑΣ 1. ΚΛΗΡΟΤΕΜΑΧΙΩΝ					
ΑΡ.	ΕΜΒΑΔΟΝ (τ.μ.)	ΑΡ.	ΕΜΒΑΔΟΝ (τ.μ.)	ΑΡ.	ΕΜΒΑΔΟΝ (τ.μ.)
88δ	537,20	351	505,94	462	1.764,08
88ε	775,04	352	440,42	467	1.818,58
88στ (88ζ)	798,33	353	545,34	468	1.898,68
88η	133,78	354	536,75	470	1.688,74
88ι	593,83	355	539,52	471	439,67
88ιε	289,82	356	552,20	472	452,77
88ιστ	1.568,64	357	529,79	473	618,24
88β	278,43	358	527,25	474	426,41
130	84,74	359	548,12	475	525,19
131	253,02	360	719,45	476	759,97
132	442,25	361	359,73	477	1.666,38
133	870,99	362	363,70	478	911,65
134	1.124,04	363	540,89	479	1.548,09
135	963,53	364	537,01	480	1.149,65
136	941,54	365	557,86	488	576,83
137	1.893,52	366	308,56	489	862,30
138	926,93	367	541,87	492	47,48
139	654,32	368	179,93	493	1.084,63
140	1.786,90	369	224,18	494	1.887,09
141	963,47	370	1.847,33	495	537,20
142	852,36	371	336,16	496	1.122,28
143	970,24	372	1.824,95	497	1.745,00
144	876,32	373	1.855,45	498	1.875,12
145	948,15	374	1.859,18	499	772,58
146	1.280,76	375	1.799,70	500	1.832,87
147	759,95	376	1.800,35	501	619,87
148	349,61	377	448,26	502	1.826,23
149	1.118,00	378	986,35	503	1.912,39
150	1.908,08	379	793,76	504	1.085,45

151	1.018,37	380A	770,56	505	269,66
152	767,30	380B	392,44	506	957,51
153	797,18	381	1.838,61	507	900,83
154	588,26	382	1.164,67	508	1.833,14
155	744,25	383	362,76	509	1.814,32
156	894,60	384	1.781,04	510	904,84
157	952,65	385	1.310,54	511	773,83
158	826,32	386	963,31	512	1.248,09
159	878,77	387	669,75	513	542,12
160	1.364,10	388	1.849,54	514	1.765,66
161	731,16	389	1.011,93	515	1.856,29
162	784,35	390	869,84	516	1.752,76
163	863,49	391	1.167,82	517	976,75
164	489,10	392	1.247,65	518	640,11
165	1845,10	393	804,15	519	1.961,62
166	928,40	394	461,85	521	51,30
204	186,33	395	1.399,32	522	425,63
209	644,11	396	1.017,79	523	1.828,68
210	1.451,78	397	1.852,54	524	2.725,91
211	1.462,92	398	1.027,75	525	761,01
212A	2.946,47	399	1.230,84	526	2.378,12
212B	145,54	400	1.913,55	527	1.158,95
213	3.986,95	401	1.886,76	528	899,60
214	203,57	402	363,50	529	1.342,24
215	3.058,11	403	720,68	530	1.082,55
216	1.359,02	404	499,42	531	1.228,45
217	819,43	405	1.848,37	532	1.872,27
218	914,80	406	814,66	533	984,84
219	2.490,15	407	1.121,51	534 α	710,22
222 β	1.900,04	408	725,49	534 β	1.086,24
299	1.438,42	409	587,78	535	578,09
300	1.430,46	410	1.004,67	537	1.0410,63
301	1.867,55	411	551,72	538	2.083,52
302	404,00	412	820,17	539	2.141,05
303	1.848,46	413	1.829,64	540	572,37
304 A	349,90	414	863,42	541	546,41
305	1.935,44	415	1.848,44	542	543,49
306	280,12	416	946,09	543	553,26
307	731,81	417	1.530,51	544	526,13
308	1.025,89	418	402,16	545	401,69
309	1.817,99	419	1.012,85	546	138,91
310	1.463,47	420	1.855,53	547	366,20
311	1.197,13	421	1.868,46	548	534,61
312	783,86	422	1.812,42	549	526,89
313	584,29	423	1.499,20	550	358,57
314	2.057,12	424	1.804,52	551	545,88
315	1.845,15	426	528,92	552	542,72
316	1.818,56	427	518,88	553	343,32
317	1.839,76	428	1.820,34	554	345,01
318	640,00	429	1.806,53	555	354,48

319	1.842,38	430	1.093,45	556	543,86
320	1.863,65	431	1.841,47	557	531,12
321	1.769,15	432	784,03	558	456,70
322	902,44	433	392,89	559	365,96
323	1.731,03	434	844,86	560	362,66
324	279,05	435	1.002,74	561	361,52
325	243,00	436	429,58	562	551,53
326	352,29	437	1.090,91	563	363,57
327	542,70	438	381,49	564	542,06
328	172,92	439	1.861,30	565	357,64
329	517,37	440	1.837,04	566	528,53
330	365,40	441	640,92	567	540,22
331	539,59	442	1.678,53	568	332,57
332	536,74	443	676,17	569	231,38
333	538,34	444	591,34	570	589,48
334	539,59	445	868,24	571	343,03
335	540,37	446	1.813,00	572	1.716,03
336	448,52	447	1.177,84	573	3.497,79
337	571,80	448	821,59	596	210,29
338	563,79	449	720,81	597	1.013,60
339	542,91	450	1.857,36	636	593,07
340	356,56	451	487,44	1842	534,42
341	538,04	452	560,58	1843	555,14
342	547,93	453	751,66	1844	508,17
343	522,02	454	402,06	1845	562,58
344	585,36 (344A=264,82, 344B=320,54)	455	1.125,05	1846	526,82
346A	541,93	456	297,95	1847	399,82
346B	392,09	457	1.229,70	1848	540,75
347	576,83	458	358,36	1849	244,03
348	544,31	459	1.029,24		
349	540,76	460	1.002,92		
350	576,80	461	946,16		
ΣΥΝΟΛΟ					330.015,34

Τις εκτάσεις των τεμαχίων, των συνημμένων εξαρτημένων από το εθνικό τριγωνομετρικό δίκτυο, τοπογραφικά διαγράμματα του Αγρονόμου Τοπογράφου Μηχανικού Μυριανίδη Φωτίου (Α.Μ. ΤΕΕ: 59057) κλίμακας 1:500:

185 εμβαδού **1.498,23 τ.μ.** όπως αυτή αποτυπώνεται με στοιχεία **(435,436,...,464,435),**

294 εμβαδού **63,10 τ.μ.** όπως αυτή αποτυπώνεται με στοιχεία **(430,431,432,433,434,430)**

295 συνολικού εμβαδού **1.301,62 τ.μ.** που απαρτίζεται από τα επιμέρους τμήματα **295Α= 736,91 τ.μ.** και **295Β= 564,71 τ.μ.** όπως αυτά αποτυπώνονται αντίστοιχα με στοιχεία **295Α: (1280,1281,...,1293,1294,1280)** και **295Β: (1317,1296,...,1305, 1306,1317)**

296 συνολικού εμβαδού **9.866,35 τ.μ.** που απαρτίζεται από τα επιμέρους τμήματα **296Α=375,29τ.μ., 296Β=2.136,72 τ.μ., 296Γ=500,00 τ.μ., 296Δ=435,94 τ.μ.** και **296Ε=6.418,40 τ.μ.** όπως αυτά αποτυπώνονται αντίστοιχα με στοιχεία **296Α= (135,136,...,141,142,135), 296Β= (143,144,...,158,159,143), 296Γ= (160,161,...,168,169,160), 296Δ= (170,171,...,177,178,170)** και **296Ε= (179,180,...,261,262,179)**

297 εμβαδού **1.389,69 τ.μ.** όπως αυτή αποτυπώνεται με στοιχεία **(263,264,...,277,278,263),**

298 εμβαδού **12.412,04 τ.μ.** όπως αυτή αποτυπώνεται με στοιχεία (279,280,...,315,316,279) καθώς και τα τεμάχια: τα επιμέρους τμήματα του τεμαχίου 175:

175A1 = 52,01 τ.μ. με στοιχεία (1319,1320,1321,1322,1323,1319), 175A2 = 178,72 τ.μ. με στοιχεία (1324,1325,...,1331,1332,1324), 175A3= 218,24 τ.μ. με στοιχεία (1333,1334,...,1338,1339,1333), 175A4 = 352,22 τ.μ. με στοιχεία (1340,1341,...,1350,1369,1340), 175A5 = 212,54 τ.μ. με στοιχεία (1351,1352,...,1355,1356,1351), 175A6 = 175,2 τ.μ. με στοιχεία (1357,1358,...,1363,1364,1357), 175A7 = 78,66 τ.μ. με στοιχεία (1365,1366,1367,1368,1365), 175A8 = 195,65 τ.μ. με στοιχεία (1370,1371,...,1391,1392,1370), 175A9 = 2,14 τ.μ. με στοιχεία (1394,1395,1396,1397,1394), 175A10 = 3.085,67 τ.μ. με στοιχεία (1398,1399,...,1466,1467,1398), 175A11= 186 τ.μ. με στοιχεία (1377,1378,...,1382,1383,1377) και 175A12 = 60,25 τ.μ., με στοιχεία (1468,1469,1470,1471,1468) και οι εκτάσεις των τεμαχίων: 425 εμβαδού **387,21 τ.μ.** όπως αυτή αποτυπώνεται με στοιχεία (1307,1308,...,1315,1316,1307), 465 συνολικού εμβαδού 3.288,83 τ.μ. που απαρτίζεται από τα επιμέρους τμήματα 465A=1.179,76 τ.μ. και 465B=2.109,07 τ.μ. όπως αυτά αποτυπώνονται αντίστοιχα με στοιχεία 465A= (317,318,...,330,331,317) και 465B= (332,333,...,346,347,332), 536 εμβαδού 536=1.486,26 τ.μ. όπως αυτή αποτυπώνεται με στοιχεία (348,349,...,363,364,348) και 469 εμβαδού 469=1.360,90 τ.μ. όπως αυτή αποτυπώνεται με στοιχεία (365,366,...,428,429,365)

Που βρίσκονται στο Αγρόκτημα Ν. Μαρμαρά, του Δ. Σιθωνίας Π.Ε. Χαλκιδικής και τα οποία έχουν μεταβιβασθεί στην Κοινότητα Ν. Μαρμαρά με αποφάσεις Νομάρχη, μετά από:

- Φωτοερμηνεία παλαιότερων ετών και πλέον πρόσφατων αεροφωτογραφιών (έτους 2007-8) και σε συνδυασμό με την χρήση των ορθοφωτοχαρτών LSO25 της Ε.Κ.ΧΑ. Α.Ε. (έτους φωτοληψίας 2015)

- Έλεγχο του αρχείου της Υπηρεσίας

- Συσχέτιση με τις όμορες εκτάσεις του κυρωμένου τμήματος του δασικού χάρτη, που αποτελούν συνέχεια και ενιαίο οικοσύστημα και χρήση γης, χαρακτηρίζονται **ΜΗ ΔΑΣΙΚΟΥ ΧΑΡΑΚΤΗΡΑ** κατά την έννοια των διατάξεων της παραγράφου 6α του άρθρου 3 του Ν. 998/79, όπως αυτή αντικαταστάθηκε από με την παρ. 4 του άρθρου 32 του Ν. 4280/14 (ΦΕΚ 159 Α) μη υπαγόμενες στις διατάξεις της δασικής νομοθεσίας.

Τις εκτάσεις των τμημάτων 175 Δ1=2.695,74 τ.μ. και 175 Δ2= 3.361,47 τ.μ. όπως αυτές αποτυπώνονται στα εξαρτημένα από το εθνικό τριγωνομετρικό δίκτυο, τοπογραφικά διαγράμματα του Αγρονόμου Τοπογράφου Μηχανικού Μυριανίδη Φωτίου (Α.Μ. ΤΕΕ: 59057) κλίμακας 1:500, αντίστοιχα με στοιχεία (1473,1474,...,1535,1536,1473) και (1537,1538,...,1579,1580,1537) που βρίσκονται στο Αγρόκτημα Ν. Μαρμαρά, του Δ. Σιθωνίας Π.Ε. Χαλκιδικής, οι οποίες έχουν μεταβιβασθεί στην Κοινότητα Ν. Μαρμαρά με αποφάσεις Νομάρχη, μετά από:

- Φωτοερμηνεία παλαιότερων ετών και πλέον πρόσφατων αεροφωτογραφιών (έτους 2007-8) και σε συνδυασμό με την χρήση των ορθοφωτοχαρτών LSO25 της Ε.Κ.ΧΑ. Α.Ε. (έτους φωτοληψίας 2015)

- Έλεγχο του αρχείου της Υπηρεσίας

- Συσχέτιση με τις όμορες εκτάσεις του κυρωμένου τμήματος του δασικού χάρτη, που αποτελούν συνέχεια και ενιαίο οικοσύστημα και χρήση γης, χαρακτηρίζονται ως ανήκουσες στην κατηγορία **ΔΑΣΩΝ** της παρ. 1 του άρθρου 3 του Ν.998/79 όπως ισχύει, κατατάσσονται δε στην περίπτωση δ) της παραγράφου 1 του άρθρου 4 του ως άνω νόμου και στις περιπτώσεις β) και δ) της παραγράφου 2 του άρθρου 4, όπως ισχύει.

Η παρούσα Πράξη αφορά το χαρακτήρα των εκτάσεων και δεν αποτελεί στοιχείο απόδειξης εμπράγματων δικαιωμάτων καθώς με αυτή δεν τίγονται δικαιώματα του Δημοσίου ή ετέρων ιδιωτών. Με την επιφύλαξη των διατάξεων των περιπτώσεων α και β της παραγράφου 8 του άρθρου 14 του Ν. 998/79 όπως ισχύει, οι έννομες συνέπειες αυτής, επέρχονται με την τήρηση όλων των διατυπώσεων δημοσιότητας και κοινοποιήσεων, οι οποίες πιστοποιούνται με την έκδοση από την Υπηρεσία μας σχετικού πιστοποιητικού περί του οριστικού και αμετάκλητου χαρακτηρισμού της έκτασης της παρ. 6 του άρθρου 14 του Ν. 998/79 όπως ισχύει.

Κατά της Πράξης επιτρέπονται αντιρρήσεις σύμφωνα με την παράγραφο 4 του άρθρου 14 του νόμου 998/1979 όπως αντικαταστάθηκε με το άρθρο 34 του Ν. 4280/14 (ΦΕΚ 159^Α), ενώπιον της κατά το άρθρο 10 παρ. 3 του Ν. 998/79 όπως αντικαταστάθηκε με την παρ. 2 του άρθρου 33 του ν. 4280/14 και

σύμφωνα με το άρθρο 24 του Ν. 4351/4-12-2015 (ΦΕΚ 164Α) Τεχνικής Επιτροπής Εξέτασης Αντιρρήσεων επί των πράξεων χαρακτηρισμού που εκδίδονται σύμφωνα με το άρθρο 14 του Ν. 998/79, από κάθε φυσικό ή νομικό πρόσωπο που έχει έννομο συμφέρον, εντός προθεσμίας εξήντα (60) ημερών από της κατά τα ανωτέρω επιδόσεως και κοινοποιήσεως ή σε κάθε άλλη περίπτωση από την ανάρτηση στον ειδικό δικτυακό τόπο, κατόπιν καταβολής παραβόλου, όπως ορίζεται στην με αριθμ. 117679/7182/11-12-2014 ΚΥΑ των Αναπληρωτών Υπουργών Περιβάλλοντος Ενέργειας και κλιματικής Αλλαγής και Οικονομικών (ΦΕΚ 3473Β'/23-12-2014).

Η παρούσα πράξη μετά του συνημμένου τοπογραφικού διαγράμματος να αναρτηθεί εντός δέκα (10) ημερών από την έκδοσή της σε ειδικά προς τούτο δικτυακό τόπο. Με την ανάρτηση της απόφασης στον ειδικό αυτό δικτυακό τόπο, τεκμαίρεται η πλήρης γνώση για κάθε ενδιαφερόμενο τρίτο προκειμένου να ασκήσει οποιοδήποτε ένδικο μέσο.

Αντίτυπο της παρούσης, συνοδευόμενο με τοπογραφικό διάγραμμα αποστέλλεται για να αναρτηθεί επί ένα (1) μήνα στον Δήμο Σιθωνίας (Δημοτική Κοινότητα Ν. Μαρμαρά) της Περιφερειακής Ενότητας Χαλκιδικής.

Περίληψη του περιεχομένου της πράξης αυτής, που συντάσσεται από την υπηρεσία μας, να δημοσιευτεί σε δύο τουλάχιστον τοπικές εφημερίδες, ή σε μία τοπική και μία εφημερίδα των Αθηνών ή της Θεσσαλονίκης με πανελλήνια κυκλοφορία μερίμνη του ενδιαφερόμενου, ο οποίος οφείλει να γνωστοποιήσει στην υπηρεσία τις πράξεις δημοσιότητας.

Η παρούσα αναρτάται στο διαδικτυακό τόπο του προγράμματος ΔΙΑΥΓΕΙΑ για την απόκτηση μοναδικού Αριθμού Διαδικτυακής Ανάρτησης (ΑΔΑ).

Η Δασάρχης Πολυγύρου

**Νάτσιου Αγγελική
Δασολόγος**

ΠΙΝΑΚΑΣ ΔΙΑΝΟΜΗΣ

1. ΔΗΜΟ ΣΙΘΩΝΙΑΣ (ως αιτούντα)

2. Δήμο Σιθωνίας

(για την ανάρτηση επί ένα (1) μήνα, με ευθύνη του Δημάρχου, στον πίνακα ανακοινώσεων και αποστολή στην υπηρεσία σχετικού αποδεικτικού).

3. Δ/ση Συντονισμού & Επιθεώρησης Δασών,

Λ. Γεωργικής Σχολής 46 –

551 34, ΘΕΣΣΑΛΟΝΙΚΗ

4. Δ/ση Δασών Χαλκιδικής

ΕΝΤΑΥΘΑ

5. Γενική Δ/ση Ελέγχων, Ενισχύσεων και Πληρωμών (ΓΔΕΛΕΠ) της ΑΑΔΕ

Δομοκού 5,

104 45 ΑΘΗΝΑ

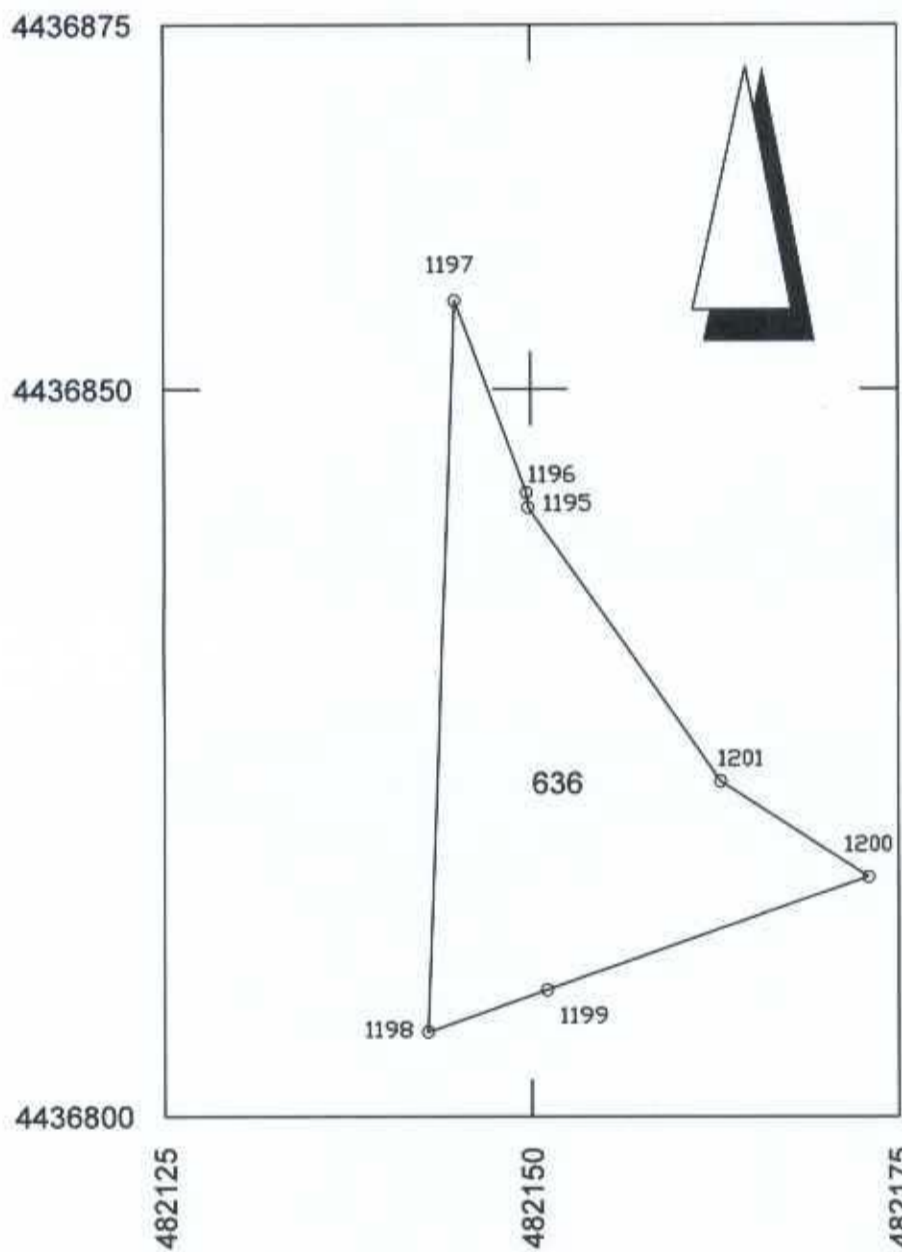
6. Περ. Δ/ση Δημόσιας Περιουσίας Μακ.- Θρακ.

(Αυτοτελές Γρ. Χαλκιδικής)

Κωνσταντινουπόλεως 5,

631 00 ΠΟΛΥΓΥΡΟΣ

7. ΔΑΣΟΝΟΜΕΙΟ Ν.ΜΑΡΜΑΡΑ



636
ΕΜΒΑΔΟΝ 593,07 Τ.Μ.
 1195: X=482149.816 Y=4436841.898
 1196: X=482149.695 Y=4436842.922
 1197: X=482144.828 Y=4436856.053
 1198: X=482142.942 Y=4436805.827
 1199: X=482151.056 Y=4436808.708
 1200: X=482172.954 Y=4436816.484
 1201: X=482162.870 Y=4436823.074

ΤΕΜΑΧΙΟ 636
ΚΛΙΜΑΚΑ 1: 500

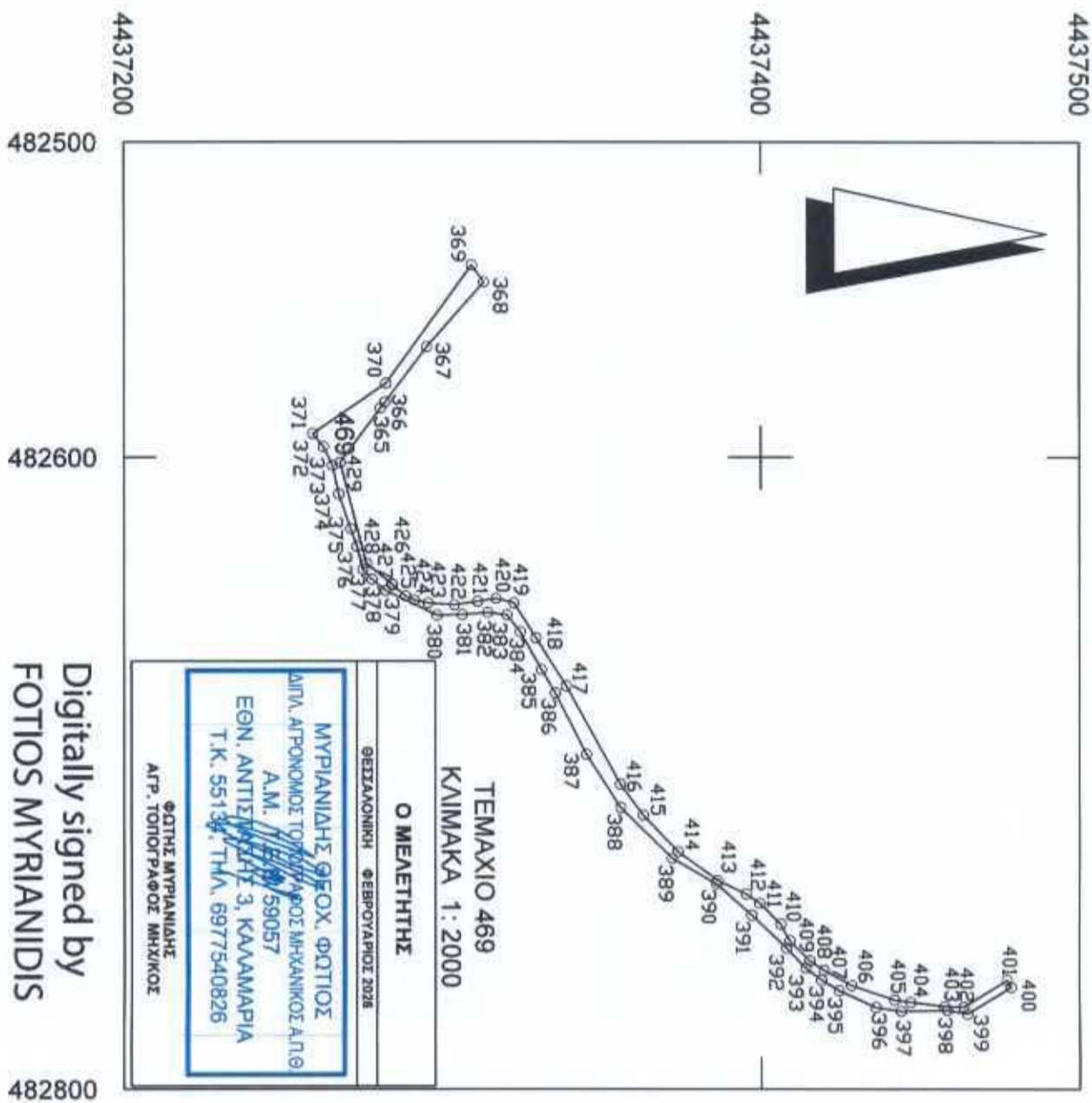
Ο ΜΕΛΕΤΗΤΗΣ
<small>ΘΕΣΣΑΛΟΝΙΚΗ ΦΕΒΡΟΥΑΡΙΟΣ 2026</small>
ΜΥΡΙΑΝΙΔΗΣ ΦΩΧ. ΦΩΤΙΟΣ <small>ΔΙΠΛ. ΑΓΡΟΝΟΜΟΣ ΤΟΠΟΓΡΑΦΟΣ ΜΗΧΑΝΙΚΟΣ Α.Π.Θ.</small> <small>Α.Μ. 59057</small> <small>ΕΘΝ. ΑΝΤΙΣΤΑΣΗΣ 3, ΚΑΛΑΜΑΡΙΑ</small> <small>Τ.Κ. 55135, ΤΗΛ. 6977540826</small>
<small>ΦΩΤΗΣ ΜΥΡΙΑΝΙΔΗΣ</small> <small>ΑΓΡ. ΤΟΠΟΓΡΑΦΟΣ ΜΗΧ/ΚΟΣ</small>

Digitally signed by
FOTIOS MYRIANIDIS
 Date: 2026.03.03
 13:32:40 +02'00'

Πολύγυρος 20/3/2026
 ΕΛΛΗΝΙΚΗ
 Η ΜΕΛΕΤΗΤΗΣ
 ΜΕΛΕΤΗΤΟΥ ΕΛΛΗΝΙΚΗΣ

Συνοδέντα εν υπάρξει αρ. 10309/23-3-2026
 χαρακτηρισμού του ...
 Πολύγυρος 23/3/2026
 Δασάρχης Πολυγύρου

Αγγελική Νάτσιου
Δασολόγος



Digitally signed by
FOTIOS MYRIANIDIS
 Date: 2026.03.02
 12:22:26 +02'00'

469 (ΑΛΙΑΓΕΤΟ - ΕΛΛΗΝΙΚΟ ΔΗΜΟΣΙΟ)
 ΕΜΒΛΑΘΟΝ 1.360,90 Τ.Μ.
 365: X=-482584.367 Y=-4437280.584
 366: X=-482582.419 Y=-4437282.042
 367: X=-482564.950 Y=-4437295.117
 368: X=-482544.438 Y=-4437313.008
 369: X=-482539.050 Y=-4437309.215
 370: X=-482576.425 Y=-4437282.334
 371: X=-482592.414 Y=-4437259.361
 372: X=-482596.553 Y=-4437262.647
 373: X=-482602.538 Y=-4437265.544
 374: X=-482611.557 Y=-4437267.515
 375: X=-482622.495 Y=-4437271.240
 376: X=-482628.152 Y=-4437273.240
 377: X=-482635.458 Y=-4437275.066
 378: X=-482638.576 Y=-4437277.897
 379: X=-482642.109 Y=-4437282.279
 380: X=-482650.005 Y=-4437298.364
 381: X=-482649.787 Y=-4437306.214
 382: X=-482649.049 Y=-4437314.231
 383: X=-482649.865 Y=-4437320.254
 384: X=-482655.234 Y=-4437324.463
 385: X=-482667.175 Y=-4437331.079
 386: X=-482674.600 Y=-4437335.431
 387: X=-482694.207 Y=-4437345.196
 388: X=-482711.041 Y=-4437356.011
 389: X=-482727.031 Y=-4437372.080
 390: X=-482735.013 Y=-4437385.950
 391: X=-482744.864 Y=-4437397.071
 392: X=-482755.239 Y=-4437408.099
 393: X=-482761.502 Y=-4437414.091
 394: X=-482765.273 Y=-4437419.026
 395: X=-482768.577 Y=-4437424.506
 396: X=-482773.950 Y=-4437436.106
 397: X=-482775.143 Y=-4437443.964
 398: X=-482774.902 Y=-4437458.495
 399: X=-482776.056 Y=-4437464.834
 400: X=-482767.550 Y=-4437478.551
 401: X=-482765.367 Y=-4437477.328
 402: X=-482773.849 Y=-4437463.651

403: X=-482773.654 Y=-4437457.684
 404: X=-482772.332 Y=-4437446.965
 405: X=-482771.578 Y=-4437441.932
 406: X=-482766.965 Y=-4437428.468
 407: X=-482762.194 Y=-4437419.804
 408: X=-482759.202 Y=-4437415.334
 409: X=-482752.943 Y=-4437409.097
 410: X=-482747.715 Y=-4437406.214
 411: X=-482741.081 Y=-4437399.511
 412: X=-482738.215 Y=-4437395.265
 413: X=-482733.964 Y=-4437386.347
 414: X=-482724.952 Y=-4437373.901
 415: X=-482713.430 Y=-4437363.021
 416: X=-482703.604 Y=-4437355.849
 417: X=-482672.315 Y=-4437338.795
 418: X=-482657.150 Y=-4437329.374
 419: X=-482646.059 Y=-4437322.453
 420: X=-482644.677 Y=-4437316.856
 421: X=-482645.611 Y=-4437311.083
 422: X=-482646.738 Y=-4437303.760
 423: X=-482646.105 Y=-4437295.577
 424: X=-482645.167 Y=-4437291.265
 425: X=-482643.854 Y=-4437288.431
 426: X=-482640.298 Y=-4437284.322
 427: X=-482640.061 Y=-4437284.048
 428: X=-482633.509 Y=-4437276.159
 429: X=-482601.589 Y=-4437267.949

ΠΟΛΥΤΡΟΦΟΣ: 20/3/2026
 ΕΛΕΓΧΟΤΗΣ
 Η ΑΥΤΟΓΡΑΦΗ
 ΜΕΤΡΗΣΕΩΝ ΠΕΡΙΜΕΤΡΟΥ

ΣΥΝΟΔΕΙΑ ΤΗΣ ΥΠ' ΑΡΙΘ. 10773/23-3-2026
 ΚΑΡΟΚΡΙΠΙΟΥ ΤΟΥ ΔΑΔΕΥΑ ΕΙΔΟΥ ΤΕΛΕΥΣΟΥΣ
 ΠΟΛΥΤΡΟΦΟΣ: 20
 ΔΑΔΕΥΑ ΕΙΔΟΥ ΤΕΛΕΥΣΟΥΣ
 Αγγελική Νάτσιου
 Δασολόγος



4437300

ΤΕΜΑΧΙΟ 536
ΚΛΙΜΑΚΑ 1: 1000

Ο ΜΕΛΕΤΗΤΗΣ

ΘΕΣΣΑΛΟΝΙΚΗ ΦΕΒΡΟΥΑΡΙΟΣ 2026

ΜΥΡΙΑΝΙΔΗΣ ΓΕΩΧ. ΦΩΤΙΟΣ
ΔΙΠΛ. ΑΓΡΟΝΟΜΟΣ ΤΟΠΟΓΡΑΦΟΣ ΜΗΧΑΝΙΚΟΣ Α.Π.Θ.
Α.Μ. Τ.Ε.Μ. 59057
ΕΘΝ. ΑΝΤΙΣΤΑΣΗΣ 3, ΚΑΛΑΜΑΡΙΑ
Τ.Κ. 55134, ΤΗΛ. 6977540826

ΦΩΤΗΣ ΜΥΡΙΑΝΙΔΗΣ
ΑΓΡ. ΤΟΠΟΓΡΑΦΟΣ ΜΗΧ/ΚΟΣ



Digitally signed by
FOTIOS MYRIANIDIS
Date: 2026.03.02
12:19:05 +02'00'

Πολύγυρος... 20/31... 26
ΕΛΕΥΘΗΡΗ
Η ΔΙΑΚΟΝΙΑ
ΑΝΕΣΤΗΛΑΟΥ ΓΕΩΡΓΙΑΝΝΗ

4437200

536 (ΑΔΙΑΘΕΤΟ - ΕΛΛΗΝΙΚΟ ΔΗΜΟΣΙΟ)
ΕΜΒΑΔΟΝ 1.486,26 Τ.Μ.

348:	X=482588.880	Y=4437234.001
349:	X=482615.213	Y=4437252.839
350:	X=482610.188	Y=4437256.931
351:	X=482591.336	Y=4437243.551
352:	X=482575.049	Y=4437233.565
353:	X=482540.793	Y=4437213.158
354:	X=482539.921	Y=4437209.333
355:	X=482545.775	Y=4437203.137
356:	X=482555.476	Y=4437163.923
357:	X=482559.721	Y=4437139.941
358:	X=482557.364	Y=4437107.189
359:	X=482550.093	Y=4437084.674
360:	X=482558.704	Y=4437087.800
361:	X=482571.015	Y=4437092.270
362:	X=482563.109	Y=4437152.238
363:	X=482552.121	Y=4437202.864
364:	X=482546.487	Y=4437209.861

... υπ' αριθμ. 103739/23-3-2026
... χαρακτηρισμού του ...



4437100

4437050

482500

482600

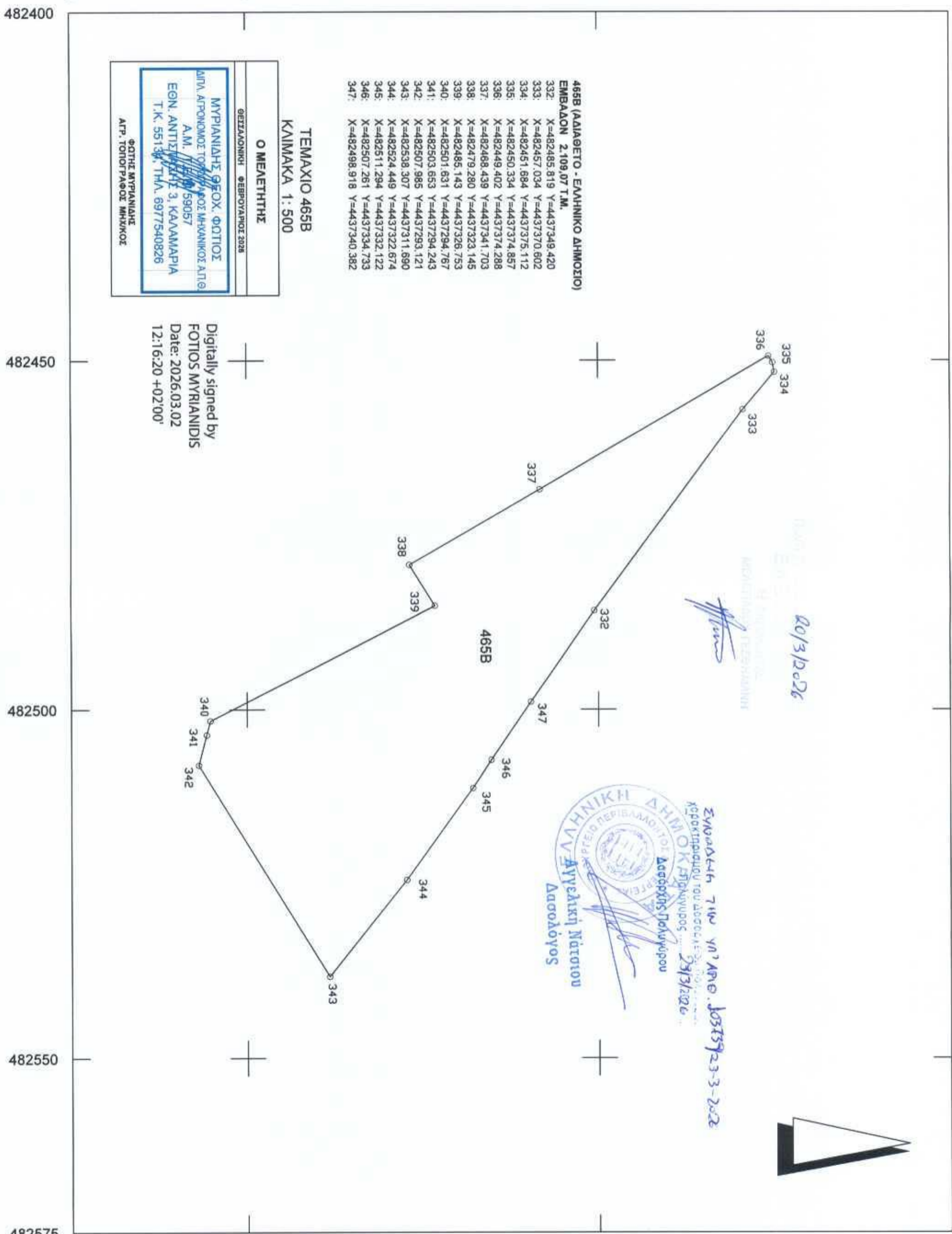
482650

4437400

4437350

4437300

4437275



465B (ΑΔΙΑΘΕΤΟ - ΕΜΜΗΝΙΚΟ ΔΗΜΟΣΙΟ)
 ΕΜΒΑΔΟΝ 2,109,07 Τ.Μ.
 332: X=482485,819 Y=4437349,420
 333: X=482457,034 Y=4437370,602
 334: X=482451,684 Y=4437375,112
 335: X=482450,334 Y=4437374,857
 336: X=482449,402 Y=4437374,288
 337: X=482468,439 Y=4437341,703
 338: X=482479,280 Y=4437323,145
 339: X=482485,143 Y=4437326,753
 340: X=482501,631 Y=4437294,767
 341: X=482503,653 Y=4437294,243
 342: X=482507,985 Y=4437293,121
 343: X=482538,307 Y=4437311,690
 344: X=482524,449 Y=4437322,674
 345: X=482511,294 Y=4437332,122
 346: X=482507,261 Y=4437334,733
 347: X=482498,918 Y=4437340,382

TEMAXIO 465B
 ΚΑΙΜΑΚΑ 1:500

Ο ΜΕΛΕΤΗΤΗΣ
 ΓΕΩΓΡΑΦΙΚΗ ΕΞΕΡΧΑΤΗΣ 2028

ΜΥΡΙΑΝΙΔΗΣ ΦΩΤΙΟΣ
 ΔΙΠΛ. ΑΤΡΟΜΟΣ ΤΟΠΟΓΡΑΦΟΣ ΜΗΧΑΝΙΚΟΣ ΑΤΤΘ
 Α.Μ. 59057

ΕΓΝ. ΑΝΤΙΣΤΑΣΗΣ 3, ΚΑΛΑΜΑΡΙΑ
 Τ.Κ. 55138, ΤΗΛ. 6977540826

ΦΩΤΗΣ ΜΥΡΙΑΝΙΔΗΣ
 ΑΤΡ. ΤΟΠΟΓΡΑΦΟΣ ΜΗΧΙΚΟΣ

Digitally signed by
 FOTIOS MYRIANIDIS
 Date: 2026.03.02
 12:16:20 +02'00'

482400

482450

482500

482550

482575



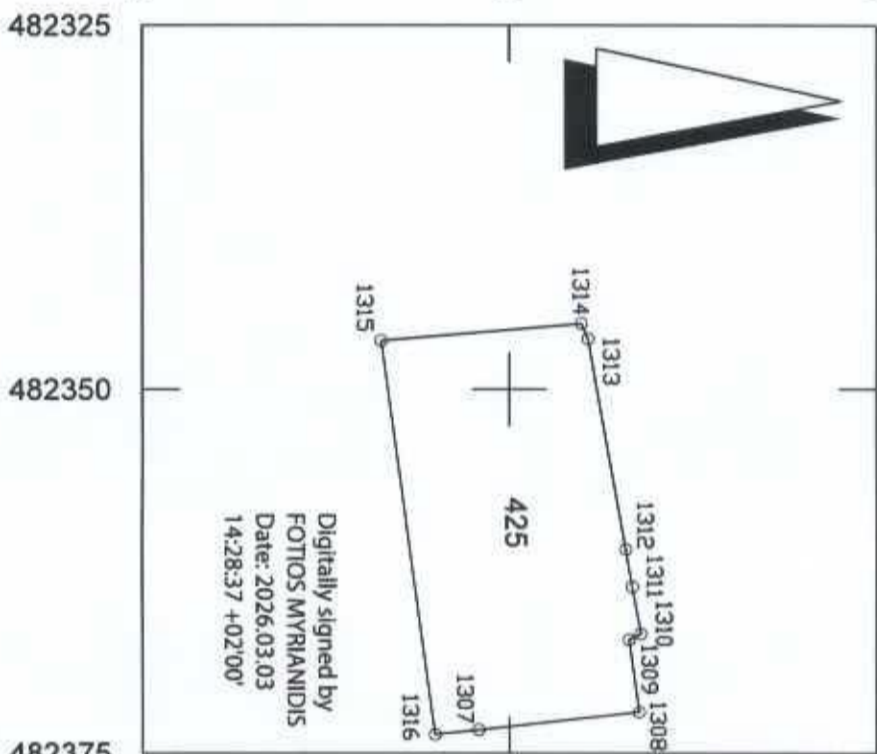
ΣΥΝΩΔΕΤΗ ΓΙΩΝ ΥΠ' ΑΡΙΘ. 10373923-3-2026
 ΧΡΕΟΚΤΗΡΙΑΣΜΟΥ ΤΟΥ ΔΟΣΟΛΟΓΙΟΥ ΤΟΥ
 Ο.Κ. ΕΠΙΧΕΙΡΗΣΙΑΣ... 29/3/2026
 Δασοφύλακας Πρωτοκόπου
 Δασολόγος

20/3/2026

4437225

4437200

4437175



Digitally signed by
 FOTIOS MYRIANIDIS
 Date: 2026.03.03
 14:28:37 +02'00'

- 425 (ΔΙΑΓΕΤΟ - ΕΛΛΗΝΙΚΟ ΔΗΜΟΣΙΟ)
 ΕΜΒΛΟΝ 387,21 Τ.Μ.
- 1307: X=482373,371 Y=4437197,911
 - 1308: X=482372,148 Y=4437208,847
 - 1309: X=482367,183 Y=4437208,170
 - 1310: X=482366,774 Y=4437208,998
 - 1311: X=482363,562 Y=4437208,368
 - 1312: X=482361,021 Y=4437207,919
 - 1313: X=482346,552 Y=4437205,361
 - 1314: X=482345,515 Y=4437204,915
 - 1315: X=482346,673 Y=4437191,272
 - 1316: X=482373,703 Y=4437194,939

ΤΕΜΑΧΙΟ 425
 ΚΑΙΜΑΚΑ 1: 500

Ο ΜΕΛΕΤΗΤΗΣ
ΘΕΣΣΑΛΟΝΙΚΗ ΘΕΣΣΑΛΟΠΟΛΙΣ 2025
ΜΥΡΙΑΝΙΔΗΣ ΓΕΩΧ. ΦΩΤΙΟΣ ΑΠΝΑ ΑΠΟΚΛΙΜΕΣ ΤΟΠΟΓΡΑΦΟΙ ΜΗΧΑΝΙΚΟΙ Α.Π.Ε. Α.Μ. 59057 ΕΘΝ. ΑΝΤΙΣΤΑΣΗΣ 3, ΚΑΛΑΜΑΡΙΑ Τ.Κ. 55137, ΤΗΛ. 6977540826
ΦΩΤΗΣ ΜΥΡΙΑΝΙΔΗΣ ΑΤ.Π. ΤΟΠΟΓΡΑΦΟΣ ΜΗΧΑΝΙΚΟΣ

Αρ. Πρωτ. 20/31
 ΕΛΕΥΘΕΡΙΟΣ
 Ημερομηνία: 20/3/26

Αρχηγός Τμήματος
 Διοίκησης Τεχνικών
 Αρ. Πρωτ. 133-3-2026
 Ημερομηνία: 23/3/2026

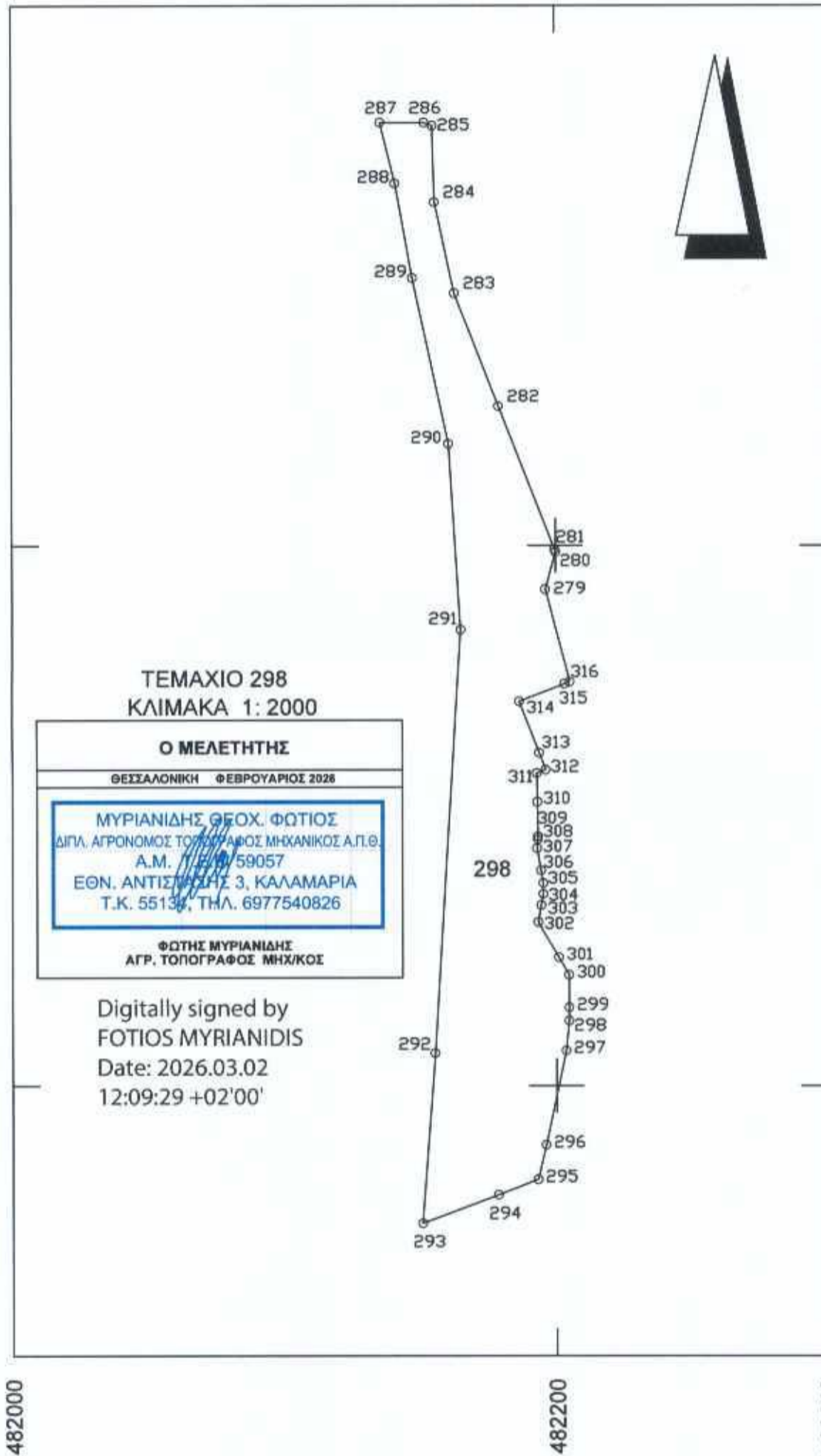
[Handwritten signature]

4437400

4437200

4437000

4436900



298 (ΑΔΙΑΘΕΤΟ - ΕΛΛΗΝΙΚΟ ΔΗΜΟΣΙΟ)
ΕΜΒΑΔΟΝ 12.412,04 Τ.Μ.

- 279: X=482196.208 Y=4437183.819
- 280: X=482199.988 Y=4437197.627
- 281: X=482199.623 Y=4437198.574
- 282: X=482179.142 Y=4437251.659
- 283: X=482163.007 Y=4437293.475
- 284: X=482155.759 Y=4437327.065
- 285: X=482155.044 Y=4437355.539
- 286: X=482152.083 Y=4437356.678
- 287: X=482135.848 Y=4437356.678
- 288: X=482141.285 Y=4437333.988
- 289: X=482147.602 Y=4437299.111
- 290: X=482160.765 Y=4437237.666
- 291: X=482165.026 Y=4437168.888
- 292: X=482155.391 Y=4437012.164
- 293: X=482150.687 Y=4436949.119
- 294: X=482178.639 Y=4436959.682
- 295: X=482193.189 Y=4436965.353
- 296: X=482196.158 Y=4436978.074
- 297: X=482203.603 Y=4437013.119
- 298: X=482204.723 Y=4437024.148
- 299: X=482204.711 Y=4437029.073
- 300: X=482204.681 Y=4437040.966
- 301: X=482200.923 Y=4437047.413
- 302: X=482193.393 Y=4437060.332
- 303: X=482194.495 Y=4437066.683
- 304: X=482195.233 Y=4437070.933
- 305: X=482195.269 Y=4437075.019
- 306: X=482194.448 Y=4437079.717
- 307: X=482193.009 Y=4437087.940
- 308: X=482193.296 Y=4437091.285
- 309: X=482193.390 Y=4437092.379
- 310: X=482193.156 Y=4437105.136
- 311: X=482192.960 Y=4437115.811
- 312: X=482196.220 Y=4437117.080
- 313: X=482193.818 Y=4437123.323
- 314: X=482186.500 Y=4437142.334
- 315: X=482203.168 Y=4437148.823
- 316: X=482205.131 Y=4437149.587

ΕΛΛΗΝΙΚΗ ΔΗΜΟΚΡΑΤΙΑ
ΥΠΟΥΡΓΕΙΟ ΠΑΡΑΓΩΓΗΣ ΚΑΙ ΚΥΒΕΡΝΗΣΗΣ
ΓΕΩΡΓΙΑΣ
ΔΙΕΥΘΥΝΣΗ ΔΑΣΟΛΟΓΙΑΣ
Δασορχής Πολυγύρου
20/31/26

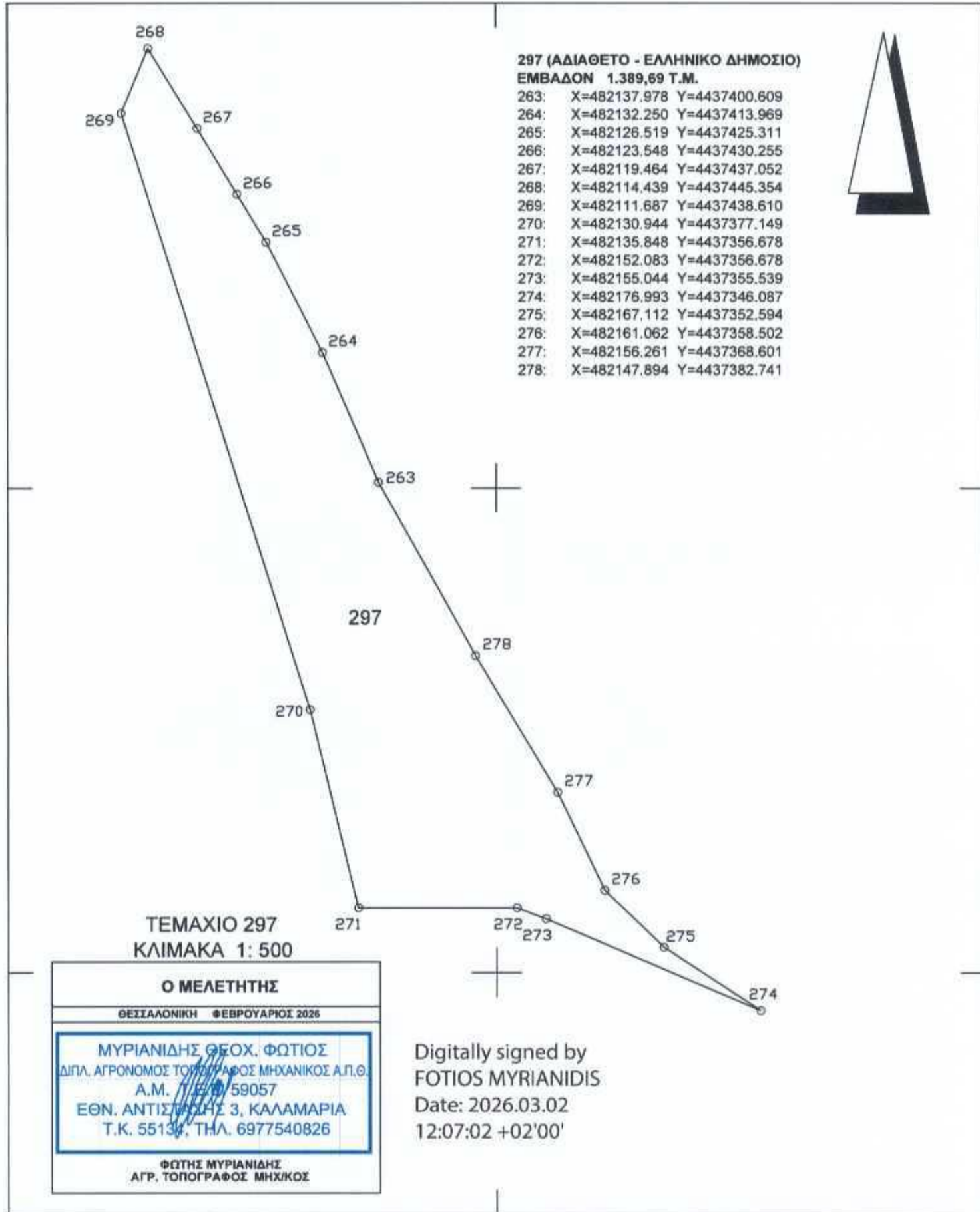
20/31/26
ΕΛΛΗΝΙΚΗ ΔΗΜΟΚΡΑΤΙΑ
ΥΠΟΥΡΓΕΙΟ ΠΑΡΑΓΩΓΗΣ ΚΑΙ ΚΥΒΕΡΝΗΣΗΣ
ΓΕΩΡΓΙΑΣ

4437450

4437400

4437350

4437325



482100

482150

482200

ΠΟΛΥΓΩΝΟΣ... 20/31... 2026
 ΕΛΕΧΘΗΚΕ
 Η ΑΚΡΙΒΕΙΑ
 ΚΑΤΑ ΤΗΝ ΕΠΙΣΤΑΣΗ

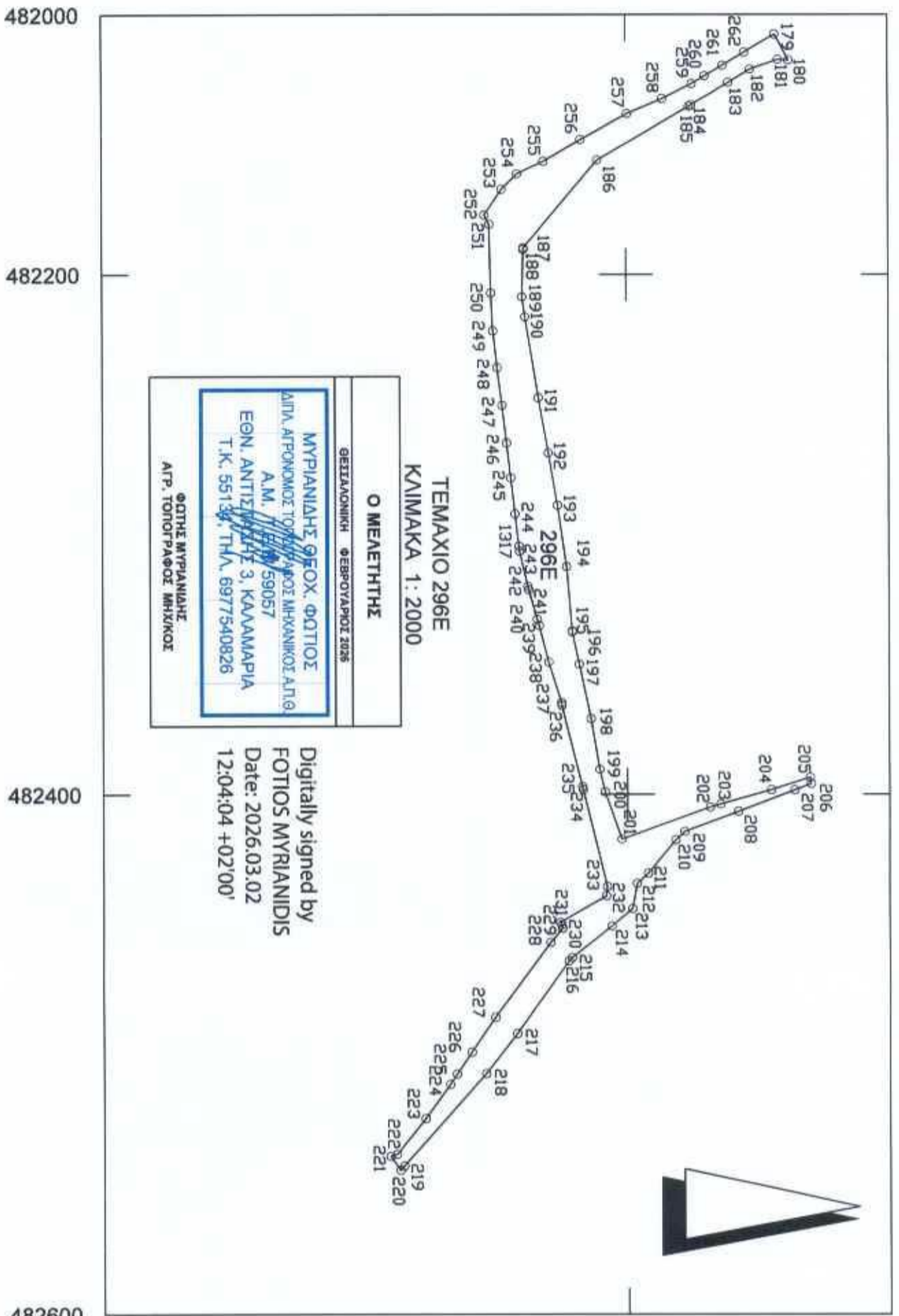
... 103789 / 23.3.2026
 ... του Δασαρχείου Πολυγύρου
 ... 23/3/2026
 Δασάρχης Πολυγύρου

Αγγελική Νάτσιου
 Δασολόγος

4437500

4437400

4437200



ΤΕΜΑΧΙΟ 296Ε
ΚΛΙΜΑΚΑ 1:2000

Ο ΜΕΛΕΤΗΤΗΣ

ΟΜΟΛΟΓΟΥΜΕΝΗ ΦΕΡΟΥΜΕΝΟΙ 2026 ΜΥΡΙΑΝΙΔΗΣ ΦΩΤΙΟΣ Α.Μ. 59057 ΕΓΝ. ΑΝΤΙΣΤΑΣΗΣ 3, ΚΑΛΑΜΑΡΙΑ Τ.Κ. 55139, ΤΗΛ. 6977540826
ΦΩΤΗΣ ΜΥΡΙΑΝΙΔΗΣ ΑΓΡ. ΤΟΠΟΓΡΑΦΟΣ ΜΗΧΙΚΟΣ

Digitally signed by
FOTIOS MYRIANIDIS
Date: 2026.03.02
12:04:04 +02'00'

296Ε (ΑΛΙΑΘΕΤΟ - ΕΜΒΛΗΝΙΚΟ ΔΗΜΟΣΙΟ)	218:	X=482507,151	Y=4437345,879
ΕΜΒΛΩΝ 6.418,40 Τ.Μ.	219:	X=482542,797	Y=4437314,440
179:	X=482107,443	Y=4437456,913	
180:	X=482117,419	Y=4437462,245	
181:	X=482117,192	Y=4437458,205	
182:	X=482120,965	Y=4437447,592	
183:	X=482126,053	Y=4437439,230	
184:	X=482134,664	Y=4437425,078	
185:	X=482135,147	Y=4437424,183	
186:	X=482155,805	Y=4437389,081	
187:	X=482189,721	Y=4437360,824	
188:	X=482190,299	Y=4437360,809	
189:	X=482208,605	Y=4437360,316	
190:	X=482216,350	Y=4437361,410	
191:	X=482247,447	Y=4437366,483	
192:	X=482268,680	Y=4437370,212	
193:	X=482288,863	Y=4437373,627	
194:	X=482312,397	Y=4437377,066	
195:	X=482337,252	Y=4437379,103	
196:	X=482337,529	Y=4437379,160	
197:	X=482349,983	Y=4437381,711	
198:	X=482370,918	Y=4437386,207	
199:	X=482390,426	Y=4437389,451	
200:	X=482398,989	Y=4437391,405	
201:	X=482417,270	Y=4437397,830	
202:	X=482404,902	Y=4437431,495	
203:	X=482403,744	Y=4437435,570	
204:	X=482398,256	Y=4437454,884	
205:	X=482393,519	Y=4437469,665	
206:	X=482395,941	Y=4437470,082	
207:	X=482398,338	Y=4437463,783	
208:	X=482406,575	Y=4437442,279	
209:	X=482414,308	Y=4437421,811	
210:	X=482417,593	Y=4437418,393	
211:	X=482430,410	Y=4437407,865	
212:	X=482434,283	Y=4437403,665	
213:	X=482444,066	Y=4437401,907	
214:	X=482450,805	Y=4437393,931	
215:	X=482462,936	Y=4437378,663	
216:	X=482464,233	Y=4437377,484	
217:	X=482491,964	Y=4437357,762	
218:	X=482507,151	Y=4437345,879	
219:	X=482542,797	Y=4437314,440	
220:	X=482544,438	Y=4437313,008	
221:	X=482539,050	Y=4437309,215	
222:	X=482538,307	Y=4437311,690	
223:	X=482524,449	Y=4437322,674	
224:	X=482511,294	Y=4437332,122	
225:	X=482507,261	Y=4437334,733	
226:	X=482498,918	Y=4437340,382	
227:	X=482485,819	Y=4437349,420	
228:	X=482457,034	Y=4437370,602	
229:	X=482451,684	Y=4437375,112	
230:	X=482450,334	Y=4437374,857	
231:	X=482449,402	Y=4437374,288	
232:	X=482439,113	Y=4437391,899	
233:	X=482435,541	Y=4437392,233	
234:	X=482398,116	Y=4437383,100	
235:	X=482397,086	Y=4437382,844	
236:	X=482385,808	Y=4437375,095	
237:	X=482364,787	Y=4437374,981	
238:	X=482349,113	Y=4437370,064	
239:	X=482335,097	Y=4437366,484	
240:	X=482332,729	Y=4437365,820	
241:	X=482321,327	Y=4437362,607	
242:	X=482320,005	Y=4437362,296	
243:	X=482306,511	Y=4437359,143	
1317:	X=482304,531	Y=4437358,909	
244:	X=482292,135	Y=4437357,440	
245:	X=482278,256	Y=4437355,839	
246:	X=482264,850	Y=4437354,292	
247:	X=482260,451	Y=4437352,631	
248:	X=482235,877	Y=4437350,790	
249:	X=482221,745	Y=4437349,186	
250:	X=482207,097	Y=4437348,480	
251:	X=482180,578	Y=4437347,903	
252:	X=482176,993	Y=4437346,087	
253:	X=482167,112	Y=4437352,594	
254:	X=482161,062	Y=4437358,502	
255:	X=482156,261	Y=4437368,601	
256:	X=482147,894	Y=4437382,741	
257:	X=482137,978	Y=4437400,609	
258:	X=482132,250	Y=4437413,969	
259:	X=482126,519	Y=4437425,311	
260:	X=482123,548	Y=4437430,255	
261:	X=482119,464	Y=4437437,052	
262:	X=482114,439	Y=4437445,354	

ΠΟΛΥΤΡΟΦΟΙ 80/31
ΕΛΕΥΘΕΡΙΑΚΕΣ
ΗΛΕΚΤΡΟΝΙΚΕΣ
ΜΕΤΡΗΣΕΙΣ ΤΟΠΟΓΡΑΦΙΑΣ

[Handwritten signature]

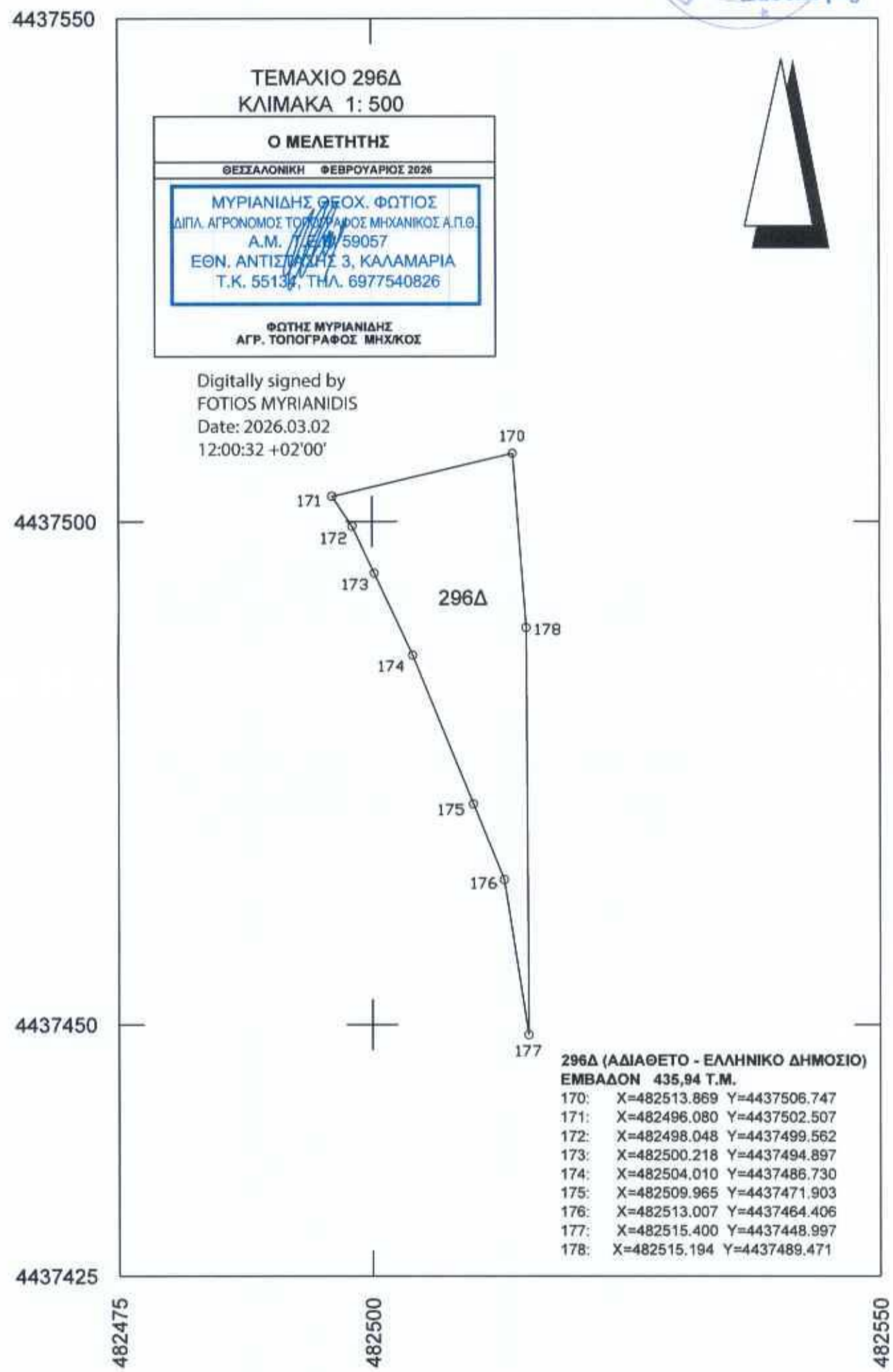
ΕΥΧΑΡΙΣΤΟΥΜΕ ΤΗΝ ΥΠ' ΑΡΙΘ. 103139/23-3-2026
ΑΠΟΚΡΙΣΗ ΤΟΥ ΔΙΟΙΚΗΤΗ Κ. ΧΡΥΣΟΠΟΥΛΟΥ
ΑΠΟΦΑΣΙΣ ΤΗΣ ΕΠΙΤΡΟΠΗΣ ΤΟΠΟΓΡΑΦΙΑΣ
ΑΡΙΘ. 23/5/2026

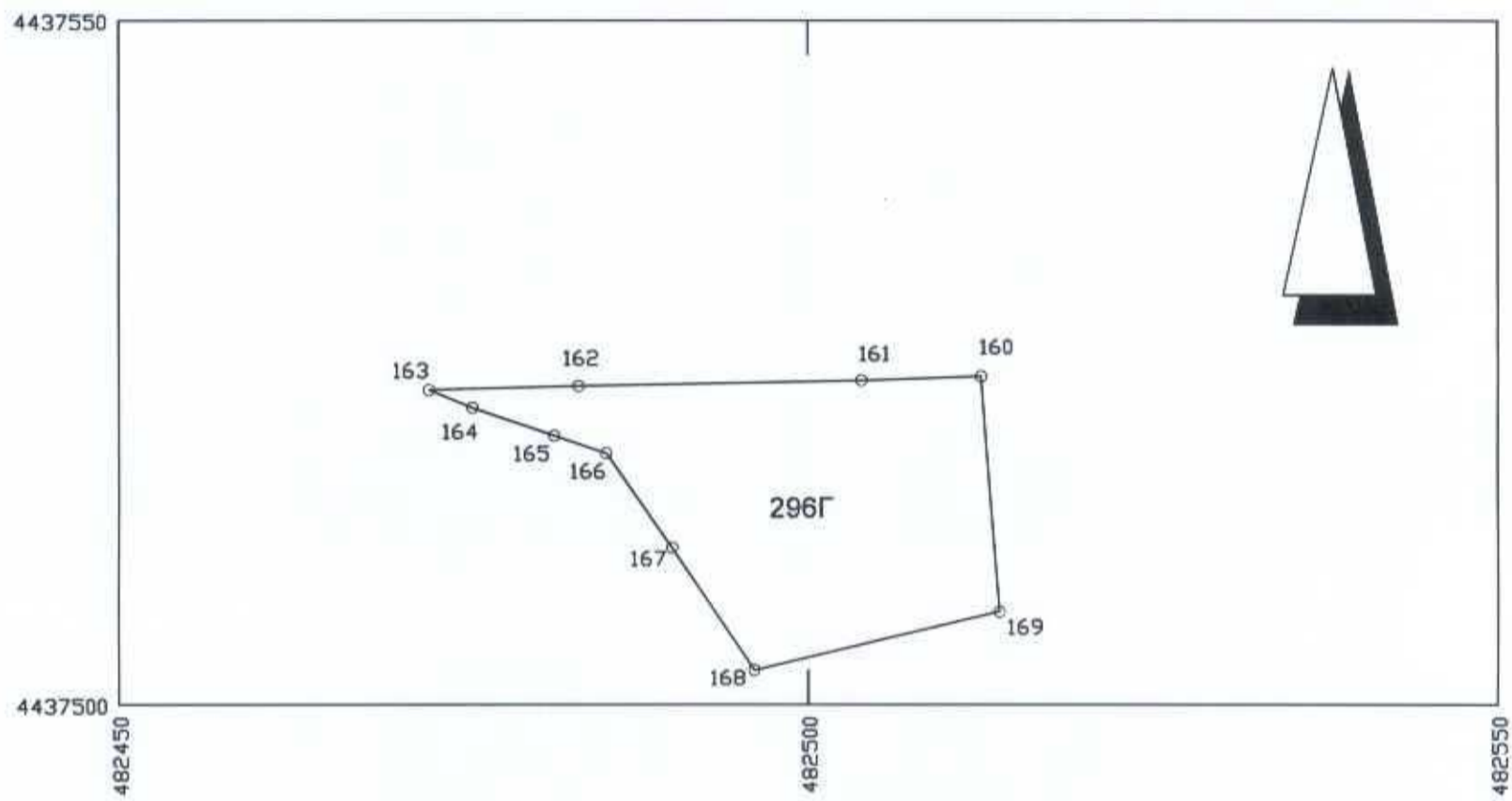
ΕΛΛΗΝΙΚΗ ΔΗΜΟΚΡΑΤΙΑ
ΥΠΟΥΡΓΕΙΟ ΠΑΙΔΕΙΑΣ, ΕΡΕΥΝΑΣ ΚΑΙ ΘΡΗΣΚΕΥΜΑΤΩΝ
ΙΝΣΤΙΤΟΥΤΟ ΤΕΧΝΟΛΟΓΙΑΣ ΥΠΟΛΟΓΙΣΤΩΝ ΚΑΙ ΕΚΔΟΣΕΩΝ ΔΙΔΑΚΤΙΚΩΝ ΒΙΒΛΙΑΣ
Διεύθυνση Γενικής Διοίκησης
Αγγελική Νάτσιου
Δασολόγος

ΠΟΛΥΥΡΟΣ 20/3/2026
ΕΛΕΞΘΗΚΕ
Η ΔΕΥΤΕΡΟΣ
ΜΕΛΕΤΗΤΗΣ ΤΕΧΝΙΚΗ

Αριθμός υπ' αριθμό 103739/23-3-2026
Χαρακτηρισμός του Δασορχείου Πολυγύρου
Πολυγύρος 23/3/2026
Δασορχής Πολυγύρου

ΕΛΛΗΝΙΚΗ ΔΗΜΟΚΡΑΤΙΑ
ΥΠΟΥΡΓΕΙΟ ΠΕΡΙΒΑΛΛΟΝΤΟΣ
ΚΑΙ ΚΛΙΜΑΤΟΣ
Αγγελική Νάτσιου
Δασολόγος





ΠΟΛΥΓΩΝΟΣ 20/31 2026
ΕΛΕΧΘΗΚΕ

[Handwritten signature]

ΣΥΜΠΛΗΡΩΣΗ ΤΗΝ ΥΠ' ΑΡΙΘ. 10539/23-7-2026
... του Δασοφάχειου Πολυγύρου
... 23/7/2026...

Δασοφάχης Πολυγύρου
[Signature]
Αγγελική Νάτσιου
Δασολόγος

**296Γ (ΑΔΙΑΘΕΤΟ - ΕΛΛΗΝΙΚΟ ΔΗΜΟΣΙΟ)
ΕΜΒΑΔΟΝ 500,00 Τ.Μ.**

160:	X=482512.548	Y=4437523.980
161:	X=482503.874	Y=4437523.678
162:	X=482483.366	Y=4437523.264
163:	X=482472.491	Y=4437522.982
164:	X=482475.654	Y=4437521.688
165:	X=482481.589	Y=4437519.642
166:	X=482485.370	Y=4437518.358
167:	X=482490.127	Y=4437511.417
168:	X=482496.080	Y=4437502.507
169:	X=482513.869	Y=4437506.747

**ΤΕΜΑΧΙΟ 296Γ
ΚΛΙΜΑΚΑ 1:500**

Ο ΜΕΛΕΤΗΤΗΣ

ΘΕΣΣΑΛΟΝΙΚΗ ΦΕΒΡΟΥΑΡΙΟΣ 2026

ΜΥΡΙΑΝΙΔΗΣ ΦΩΤΙΟΣ
ΔΙΠΛ. ΑΓΡΟΝΟΜΟΣ ΤΟΠΟΓΡΑΦΟΣ ΜΗΧΑΝΙΚΟΣ Α.Π.Θ.
Α.Μ. Ε.Π. 59057
ΕΘΝ. ΑΝΤΙΣΤΑΣΗΣ 3, ΚΑΛΑΜΑΡΙΑ
Τ.Κ. 55136, ΤΗΛ. 6977540826

ΦΩΤΗΣ ΜΥΡΙΑΝΙΔΗΣ
ΑΓΡ. ΤΟΠΟΓΡΑΦΟΣ ΜΗΧ/ΚΟΣ

Digitally signed by FOTIOS
MYRIANIDIS
Date: 2026.03.02 11:57:43
+02'00'

4437550

20/31 26

[Handwritten signature]

ΕΛΛΗΝΙΚΗ ΔΗΜΟΚΡΑΤΙΑ
 ΥΠΟΥΡΓΕΙΟ ΠΕΡΙΒΑΛΛΟΝΤΟΣ, ΒΙΩΣΙΜΗΣ ΑΝΑΠΤΥΞΗΣ ΚΑΙ ΚΛΙΜΑΤΟΣ
 ΓΕΩΤΕΧΝΙΚΟ ΕΡΓΕΙΟ ΠΕΡΙΦΕΡΕΙΑΣ ΑΤΤΙΚΗΣ
 Διεύθυνση Τοπογραφίας
 Δασόφυλλο 23/31.2026
 Δασάρχης Πολυγύρου
 Δασολόγος



- 296B (ΔΑΔΑΓΕΤΟ - ΕΛΛΗΝΙΚΟ ΔΗΜΟΣΙΟ)**
ΕΜΒΑΔΟΝ 2.136,72 Τ.Μ.
- 143: X=482390,873 Y=4437498,729
 - 144: X=482397,475 Y=4437499,733
 - 145: X=482427,399 Y=4437520,736
 - 146: X=482427,680 Y=4437523,317
 - 147: X=482431,820 Y=4437523,264
 - 148: X=482466,254 Y=4437522,820
 - 149: X=482469,702 Y=4437522,909
 - 150: X=482469,147 Y=4437522,103
 - 151: X=482466,180 Y=4437519,185
 - 152: X=482458,259 Y=4437509,163
 - 153: X=482446,703 Y=4437495,307
 - 154: X=482441,883 Y=4437489,748
 - 155: X=482440,573 Y=4437488,529
 - 156: X=482399,878 Y=4437471,709
 - 157: X=482398,244 Y=4437471,034
 - 158: X=482395,941 Y=4437470,082
 - 159: X=482394,441 Y=4437470,833

4437450
482350

482400

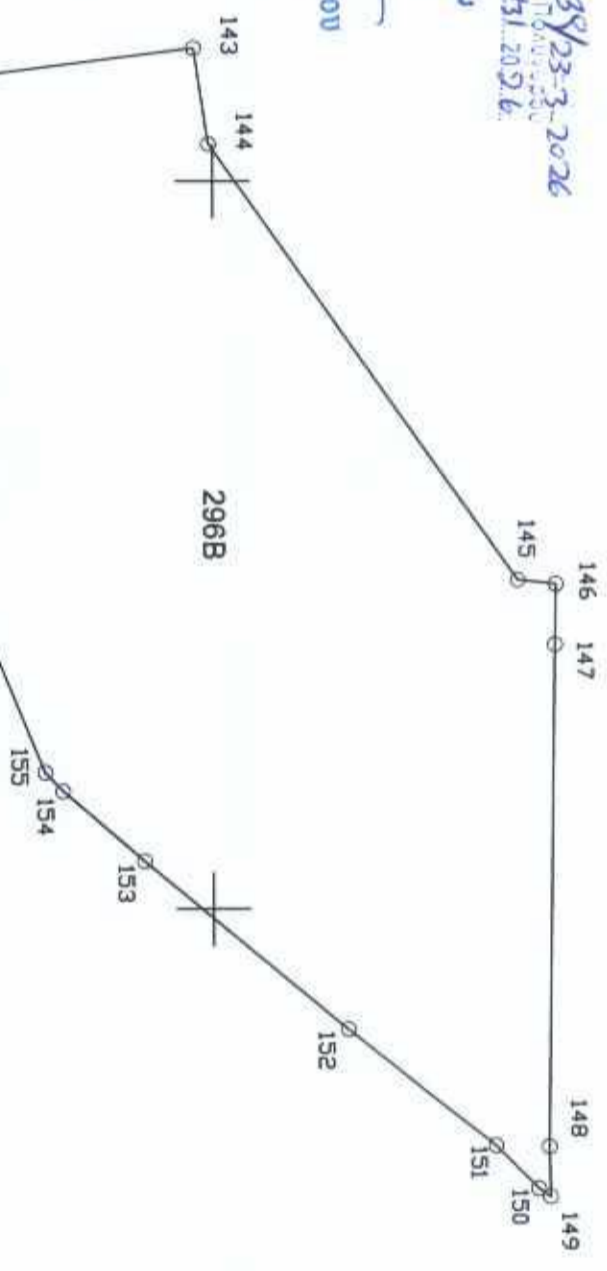
482450

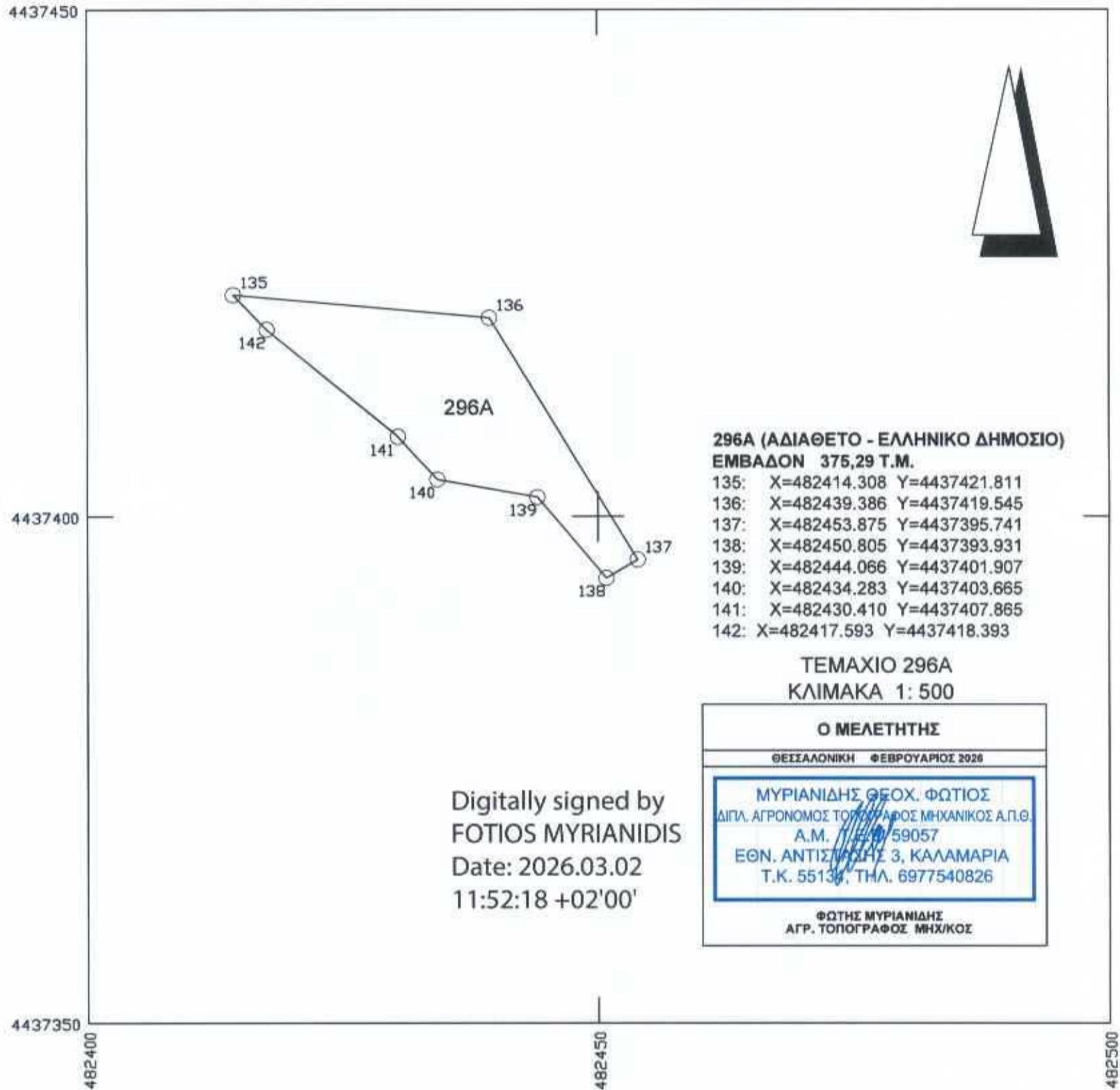
482500

Digitally signed by
FOTIOS MYRIANIDIS
 Date: 2026.03.02
 11:54:52 +02'00'

Ο ΜΕΛΕΤΗΤΗΣ	
ΟΡΓΑΝΙΣΜΟΣ	ΦΕΒΡΟΥΑΡΙΟΣ 2026
ΜΥΡΙΑΝΙΔΗΣ ΓΕΩΧ. ΦΩΤΙΟΣ	
ΔΙΠΛ. ΑΡΧΙΤΕΚΤΟΝΟΣ ΤΟΠΟΓΡΑΦΟΣ ΜΗΧΑΝΙΚΟΣ ΑΠΘ	
A.M.	59057
ΕΘΝ. ΑΝΤΙΣΤΑΣΗΣ 3, ΚΑΛΑΜΑΡΙΑ	
T.K. 55134, THA. 6977540826	
ΦΩΤΗΣ ΜΥΡΙΑΝΙΔΗΣ	
ΑΤΦ. ΤΟΠΟΓΡΑΦΟΣ ΜΗΧΑΝΙΚΟΣ	

ΤΕΜΑΧΙΟ 296B
ΚΑΙΜΑΚΑ 1: 500





**296A (ΑΔΙΑΘΕΤΟ - ΕΛΛΗΝΙΚΟ ΔΗΜΟΣΙΟ)
ΕΜΒΑΔΟΝ 375,29 Τ.Μ.**

- 135: X=482414.308 Y=4437421.811
- 136: X=482439.386 Y=4437419.545
- 137: X=482453.875 Y=4437395.741
- 138: X=482450.805 Y=4437393.931
- 139: X=482444.066 Y=4437401.907
- 140: X=482434.283 Y=4437403.665
- 141: X=482430.410 Y=4437407.865
- 142: X=482417.593 Y=4437418.393

**ΤΕΜΑΧΙΟ 296Α
ΚΛΙΜΑΚΑ 1: 500**

Ο ΜΕΛΕΤΗΤΗΣ

ΘΕΣΣΑΛΟΝΙΚΗ ΦΕΒΡΟΥΑΡΙΟΣ 2026

ΜΥΡΙΑΝΙΔΗΣ ΦΩΤΙΟΣ
ΔΙΠΛ. ΑΓΡΟΝΟΜΟΣ ΤΟΠΟΓΡΑΦΟΣ ΜΗΧΑΝΙΚΟΣ Α.Π.Θ.
Α.Μ. 59057
ΕΘΝ. ΑΝΤΙΣΤΑΣΗΣ 3, ΚΑΛΑΜΑΡΙΑ
Τ.Κ. 55138, ΤΗΛ. 6977540826

ΦΩΤΗΣ ΜΥΡΙΑΝΙΔΗΣ
ΑΓΡ. ΤΟΠΟΓΡΑΦΟΣ ΜΗΧ/ΚΟΣ

Digitally signed by
FOTIOS MYRIANIDIS
Date: 2026.03.02
11:52:18 +02'00'

ΠΟΛΥΓΩΡΟΣ... 20/3/2026
ΕΛΕΧΘΗΚΕ
ΚΩΣΤΑΣ
ΜΕΛΕΤΗΤΗΣ

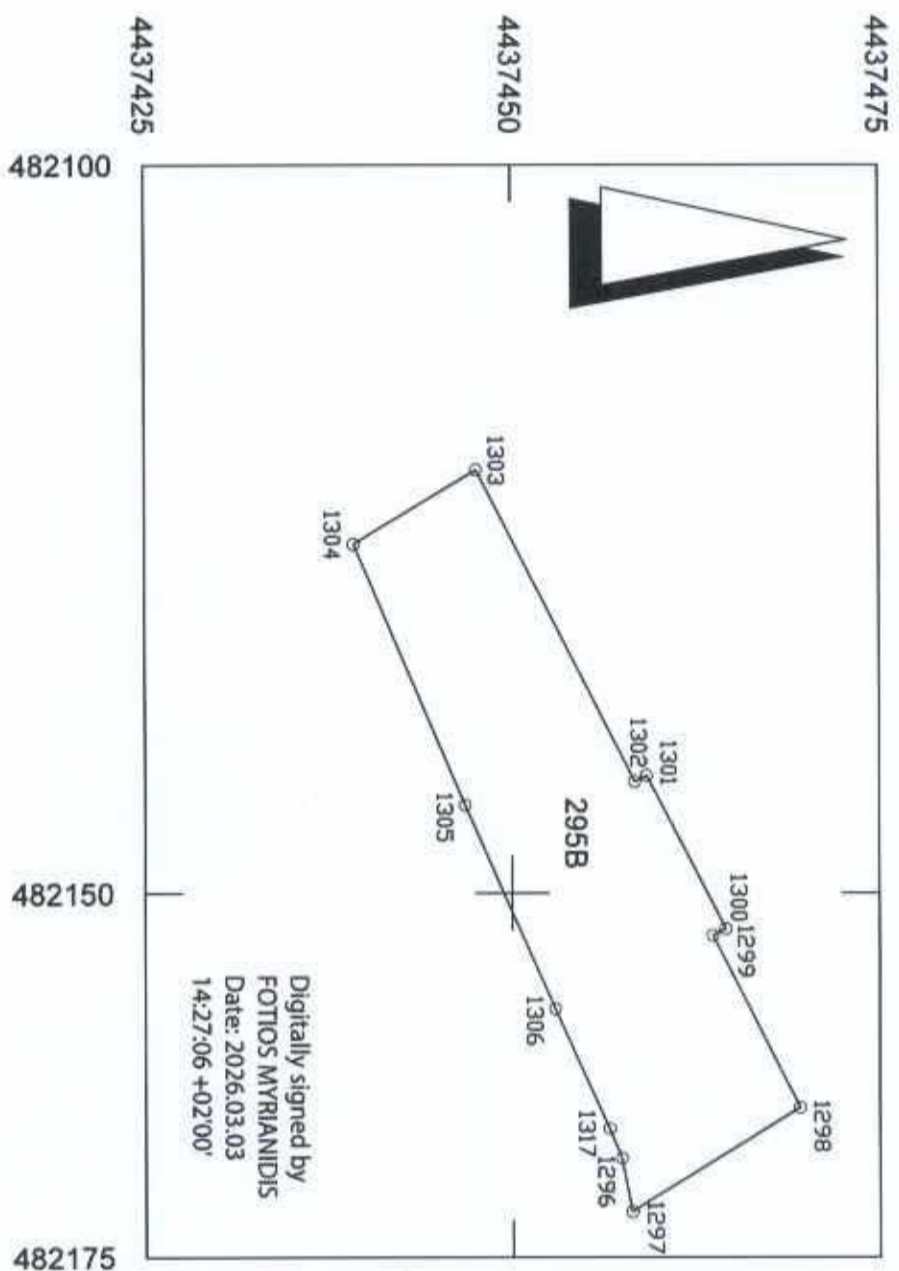
ΕΠΙΣΤΕΥΣΗ... υπ' αριθμ 103739/23-3-2026
χαρακτηρισμού του Διασφαχείου Πολυγύρου
Πολυγύρος... 23/3/2026...
Διασφαχίας Πολυγύρου
Αγγελική Νάτσιου
Δασολόγος

ΠΛΑΝΟ ΤΟΥ
ΕΛΕΧΤΙΚΟΥ
ΜΕΤΡΗΜΑΤΩΝ ΤΕΜΑΧΙΟΥ

20/3/2026

ΕΛΛΗΝΙΚΗ ΔΗΜΟΚΡΑΤΙΑ
ΥΠΟΥΡΓΕΙΟ ΠΕΡΙΩΧΕΥΣΗΣ ΚΑΙ ΑΣΦΑΛΕΙΑΣ ΤΗΣ ΠΑΤΡΙΔΟΣ
Αστυνομία
Αστυνομία Πόλεως
Αστυνομία Πόλεως
Αστυνομία Πόλεως

ΣΥΜΠΛΗΡΩΣΗ ΤΗΣ ΥΠ' ΑΡΙΘ. 103/ΒΡ/23-3-2
ΑΠΟΦΑΣΗΣ ΤΟΥ ΔΙΟΙΚΗΤΗ ΤΗΣ ΑΣΤΥΝΟΜΙΑΣ ΠΟΛΕΩΣ
ΑΡΙΘ. 23-3-2026



Digitally signed by
FOTIOS MYRIANIDIS
Date: 2026.03.03
14:27:06 +02'00'

295B (ΚΑΙΛΑΓΕΤΟ - ΕΛΛΗΝΙΚΟ ΔΗΜΟΣΙΟ)
ΕΜΒΛΑΔΟΝ 564,71 Τ.Μ.

1317:	X=482166,153	Y=4437456,605
1296:	X=482168,199	Y=4437457,428
1297:	X=482171,895	Y=4437458,106
1298:	X=482164,703	Y=4437469,564
1299:	X=482152,903	Y=4437463,636
1300:	X=482152,446	Y=4437464,531
1301:	X=482141,960	Y=4437459,151
1302:	X=482142,381	Y=4437458,350
1303:	X=482120,965	Y=4437447,592
1304:	X=482126,053	Y=4437439,230
1305:	X=482143,984	Y=4437446,794
1306:	X=482157,927	Y=4437452,903

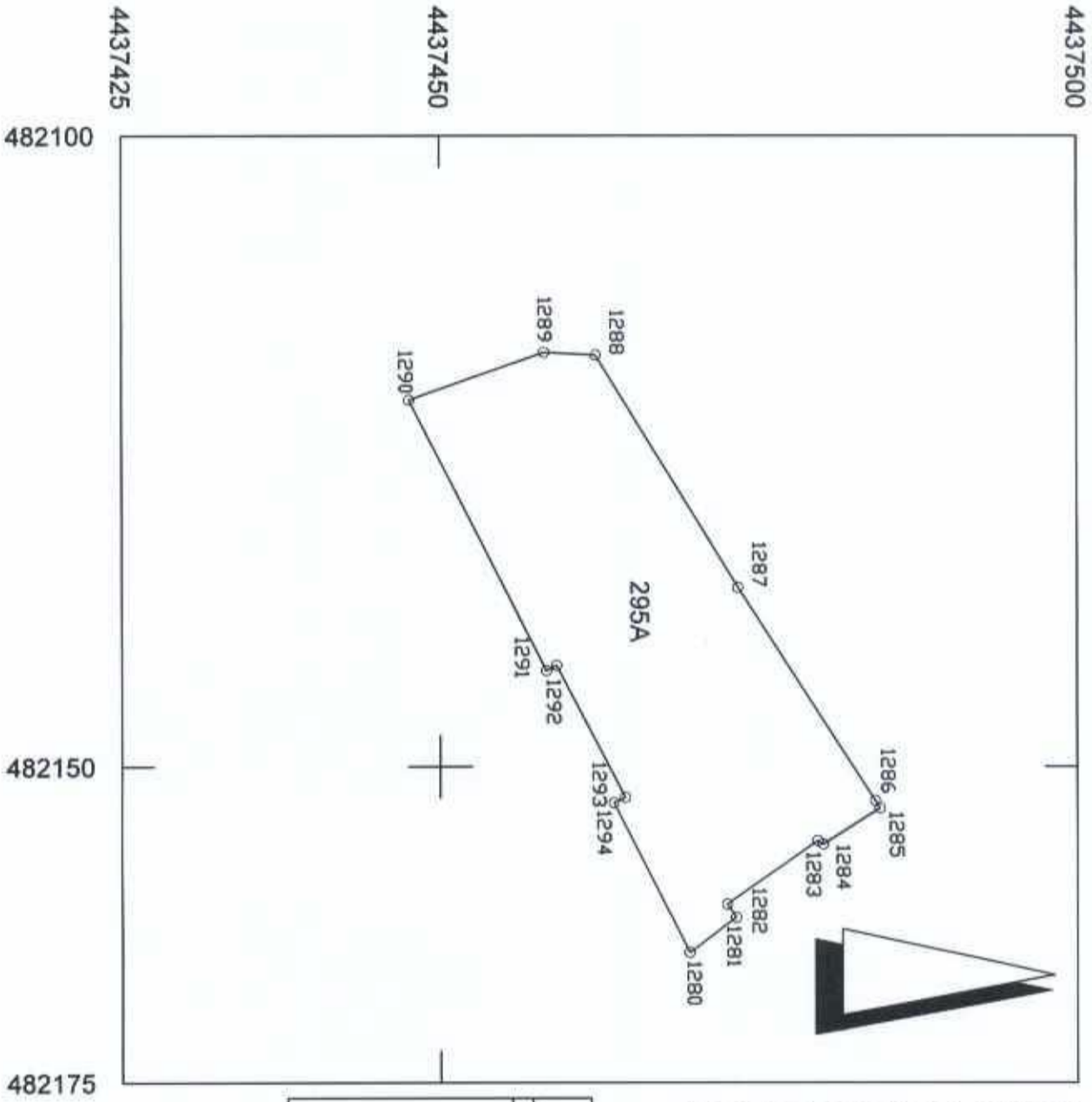
ΤΕΜΑΧΙΟ 295B
ΚΑΙΜΑΚΑ 1: 500

Ο ΜΕΛΕΤΗΤΗΣ

ΓΕΩΤΕΧΝΙΚΗ ΓΕΩΡΓΙΑΠΡΙΟΣ 2028

ΜΥΡΙΑΝΙΔΗΣ ΦΩΤΙΟΣ ΦΩΤΙΟΣ
ΑΠΛ. ΑΡΧΙΤΕΚΤΟΝΟΣ ΤΟΠΟΓΡΑΦΟΣ ΜΗΧΑΝΙΚΟΣ Α.Π.Θ.
Α.Μ. 59057
ΕΘΝ. ΑΝΤΙΣΤΑΣΗΣ 3, ΚΑΛΑΜΑΡΙΑ
Τ.Κ. 55134, ΤΗΛ. 6977540826

ΦΩΤΗΣ ΜΥΡΙΑΝΙΔΗΣ
ΑΡΧ. ΤΟΠΟΓΡΑΦΟΣ ΜΗΧΑΝΙΚΟΣ



295A (ΑΔΙΑΓΕΤΟ - ΕΛΛΗΝΙΚΟ ΔΗΜΟΣΙΟ)
 ΕΜΒΑΔΟΝ 736,91 Τ.Μ.
 1280: X=482164,703 Y=4437469,564
 1281: X=482161,948 Y=4437473,217
 1282: X=482160,902 Y=4437472,518
 1283: X=482155,882 Y=4437479,622
 1284: X=482156,159 Y=4437480,057
 1285: X=482153,318 Y=4437484,520
 1286: X=482152,712 Y=4437484,163
 1287: X=482135,824 Y=4437473,393
 1288: X=482117,419 Y=4437462,245
 1289: X=482117,192 Y=4437458,205
 1290: X=482120,965 Y=4437447,592
 1291: X=482142,381 Y=4437458,350
 1292: X=482141,960 Y=4437459,151
 1293: X=482152,446 Y=4437464,531
 1294: X=482152,903 Y=4437463,636

ΤΕΜΑΧΙΟ 295Α
 ΚΑΙΜΑΚΑ 1: 500

Ο ΜΕΛΕΤΗΤΗΣ
 ΓΕΩΛΟΓΙΚΗ ΦΕΡΟΥΜΕΝΟΣ 2025
 ΜΥΡΙΑΝΙΔΗΣ ΦΩΤΙΟΣ ΦΩΤΙΟΣ
 ΑΠΛ. ΑΡΧΙΤΕΚΤΟΝΟΣ ΜΗΧΑΝΙΚΟΣ ΑΠ.19
 Α.Μ. 59057
 ΕΘΝ. ΑΝΤΙΣΤΑΣΗΣ 3, ΚΑΛΑΜΑΡΙΑ
 Τ.Κ. 55139, ΤΗΛ. 6977540826

ΦΩΤΗ ΜΥΡΙΑΝΙΔΗΣ
 ΑΤ. ΤΟΠΟΓΡΑΦΟΣ ΜΗΧΑΝΟΣ

Digitally signed by
 FOTIOS MYRIANIDIS
 Date: 2026.03.03
 14:25:17 +02'00'

ΠΛΑΝΟΤΥΠΟ 20/3/ 2026
 ΕΛΕΓΧΙΜΟ
 Η ΑΔΕΛΦΟΤΗΤΑ
 ΔΙΕΥΘΥΝΣΗ ΤΕΧΝΙΚΩΝ

ΕΛΛΗΝΙΚΗ ΔΗΜΟΚΡΑΤΙΑ
 ΔΙΕΥΘΥΝΣΗ ΤΕΧΝΙΚΩΝ
 ΑΥΤΕΓΚΡΙΤΗ ΜΕΛΕΤΗ
 Διευθυντής Μελετών
 Διεύθυνση Τεχνικών
 23/3/2026

[Handwritten signature]

ΠΡΩΤΟΤΥΠΟ
ΕΛΛΗΝΙΚΗ ΔΗΜΟΣΙΑ
ΥΠΗΡΕΣΙΑ ΧΡΗΣΗΣ
ΜΕΤΕΩΡΟΛΟΓΙΟΥ ΚΑΙ
ΕΠΙΣΤΡΟΦΗΣ ΤΟΝΟΥ

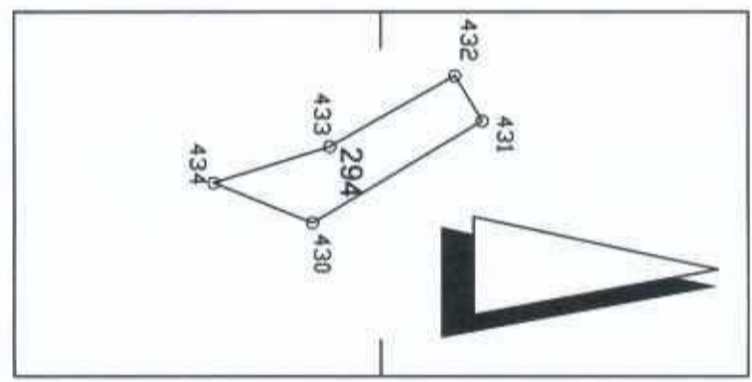
20/3/2026

ΣΥΝΟΔΕΥΕΤΑ ΤΗΝ ΥΠ' ΑΡΙΘ. 1033/23-3-2026
ΠΡΟΣ ΤΟΝ ΔΙΕΥΘΥΝΤΗ ΤΟΥ ΔΙΟΙΚΗΤΙΚΟΥ ΤΜΗΜΑΤΟΣ
ΠΟΛΥΤΕΧΝΙΟΥ ΠΑΤΡΑΣ
23/3/2026

4437475

294 (ΔΑΔΑΘΕΤΟ - ΕΛΛΗΝΙΚΟ ΔΗΜΟΣΙΟ)
ΕΜΒΛΟΝ 63,10 T.M.
430: X=482114,439 Y=4437446,364
431: X=482107,443 Y=4437456,913
432: X=482104,355 Y=4437455,043
433: X=482109,211 Y=4437446,513
434: X=482111,887 Y=4437438,610

4437450



ΤΕΜΑΧΙΟ 294
ΚΛΙΜΑΚΑ 1:500

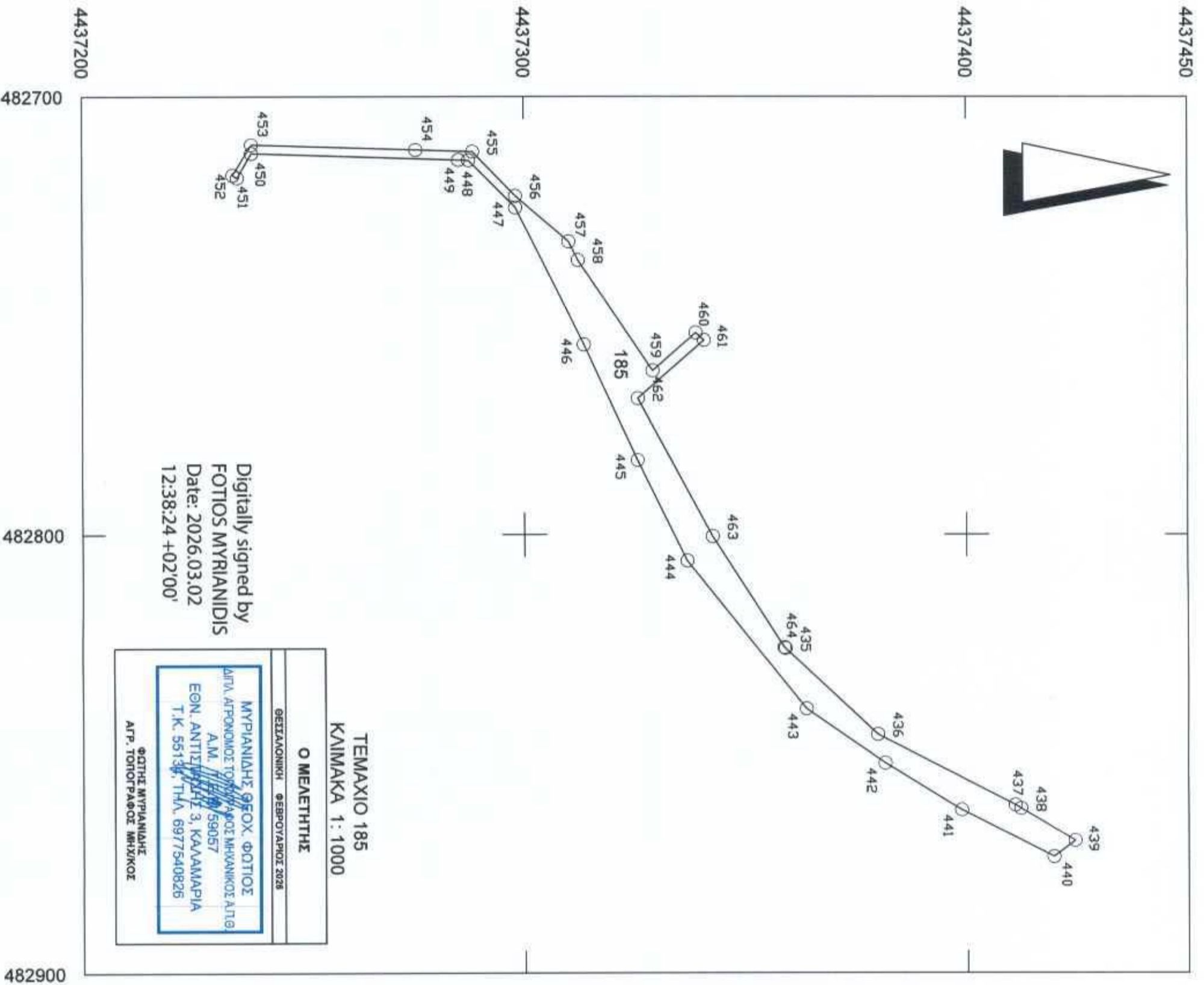
Ο ΜΕΛΕΤΗΤΗΣ

ΘΕΣΣΑΛΟΝΙΚΗ ΦΕΒΡΟΥΑΡΙΟΣ 2026

ΜΥΡΙΑΝΙΔΗΣ ΓΕΩΧ. ΦΩΤΙΟΣ ΑΙΤΙΑ ΑΓΡΟΝΟΜΟΣ ΤΟΠΟΓΡΑΦΟΣ ΜΗΧΑΝΙΚΟΣ ΑΠ.Θ. Α.Μ. 59057 ΕΓΝ. ΑΝΤΙΣΤΑΣΗΣ 3, ΚΑΛΑΜΑΡΙΑ Τ.Κ. 55134, ΤΗΛ. 6977640826
ΦΩΤΗΣ ΜΥΡΙΑΝΙΔΗΣ ΑΓΡ. ΤΟΠΟΓΡΑΦΟΣ ΜΗΧΙΚΟΣ

Digitally signed by FOTIOS
MYRIANIDIS
Date: 2026.03.02 12:33:37
+02'00'





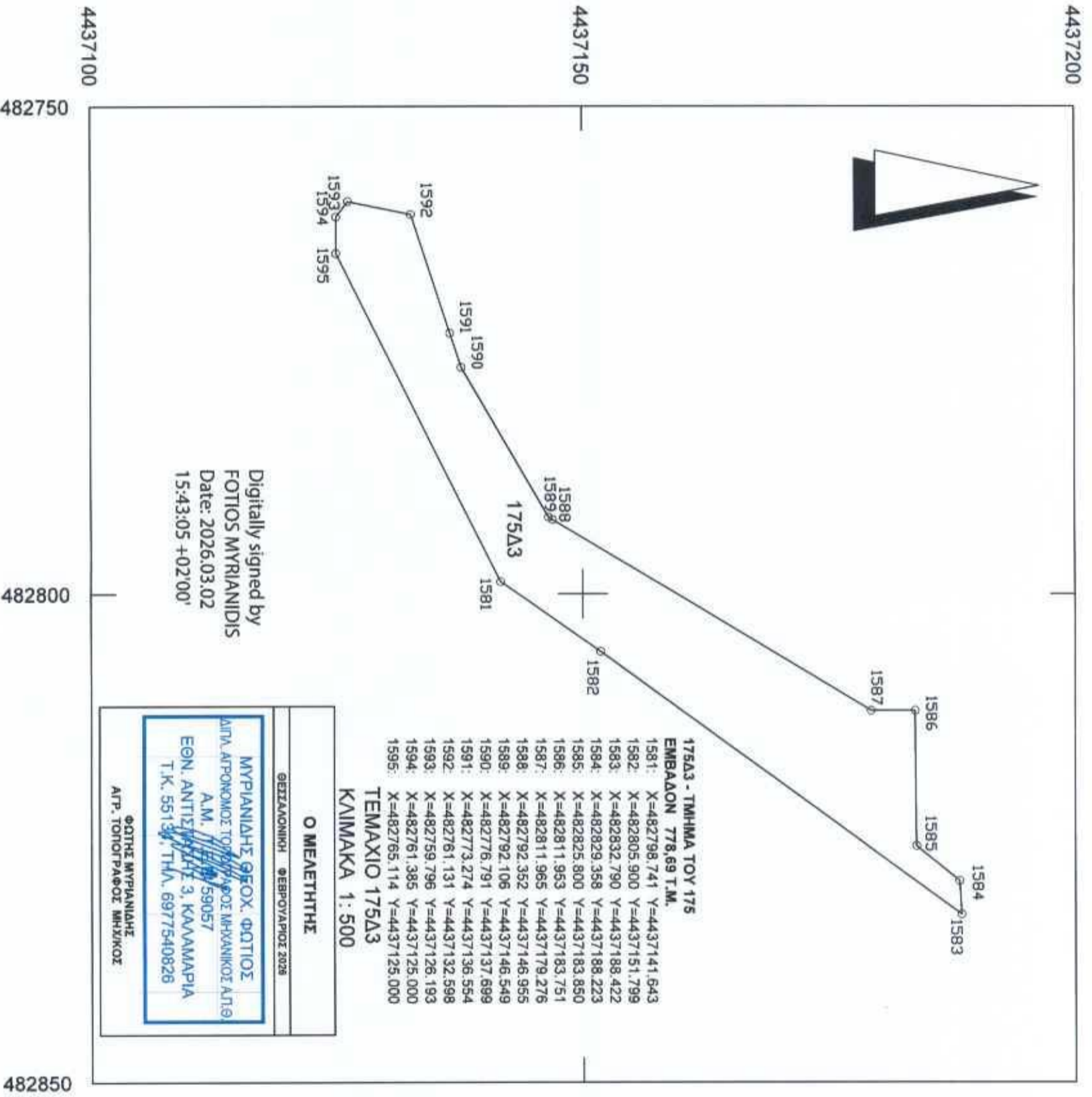
185 (ΑΔΙΑΘΕΤΟ - ΕΛΛΗΝΙΚΟ ΔΗΜΟΣΙΟ)
ΕΜΒΛΑΟΝ 1.498,23 T.M.

435:	X=482825,939	Y=4437358,945
436:	X=482845,586	Y=4437379,801
437:	X=482861,741	Y=4437410,834
438:	X=482862,502	Y=4437412,100
439:	X=482869,856	Y=4437424,338
440:	X=482873,517	Y=4437419,560
441:	X=482862,864	Y=4437398,719
442:	X=482852,128	Y=4437381,469
443:	X=482839,749	Y=4437363,663
444:	X=482806,001	Y=4437336,818
445:	X=482783,049	Y=4437325,635
446:	X=482756,698	Y=4437313,552
447:	X=482725,364	Y=4437298,139
448:	X=482714,560	Y=4437287,551
449:	X=482714,474	Y=4437285,276
450:	X=482712,982	Y=4437238,368
451:	X=482718,577	Y=4437235,160
452:	X=482717,962	Y=4437234,143
453:	X=482710,981	Y=4437238,341
454:	X=482712,166	Y=4437275,577
455:	X=482712,574	Y=4437288,417
456:	X=482722,695	Y=4437298,119
457:	X=482733,156	Y=4437310,131
458:	X=482737,425	Y=4437312,215
459:	X=482762,620	Y=4437329,095
460:	X=482754,023	Y=4437338,840
461:	X=482755,707	Y=4437340,709
462:	X=482768,943	Y=4437325,705
463:	X=482800,422	Y=4437342,557
464:	X=482825,708	Y=4437358,700

ΠΟΛΥΤΕΧΝΕΙΟ ΕΥΕΞΕ
20/3/2026

ΜΕΛΕΤΗΤΗΣ
Η ΔΥΣ
[Signature]

ΣΥΝΤΑΚΤΗΣ ΤΗΣ ΥΠ' ΑΡΙΘ 103739 / 23-3-2026
ΚΑΡΟΛΙΝΑ ΜΟΥΤΟΥ ΤΟΥ ΔΕΣΦΟΔΑΚΙΟΥ ΠΟΛΥΤΕΧΝΟΥ
Πολυτεχνίας ... 23/3/2026...
Δασαρχής Πολυτεχνίου
Αγγελική Νάτσου
Δασολόγος
ΕΛΛΗΝΙΚΗ ΔΗΜΟΚΡΑΤΙΑ
ΥΠΟΥΡΓΕΙΟ ΠΑΙΔΕΙΑΣ, ΕΡΕΥΝΑΣ ΚΑΙ ΘΡΗΣΚΕΥΜΑΤΩΝ



Digitally signed by
FOTIOS MYRIANIDIS
Date: 2026.03.02
15:43:05 +02'00'

Ο ΜΕΛΕΤΗΤΗΣ	
ΓΕΩΓΡΑΦΙΚΗ ΦΕΡΟΥΜΕΝΟΣ 2028	
ΜΥΡΙΑΝΙΔΗΣ ΦΩΤΙΟΣ ΦΩΤΙΟΣ	
ΑΙΤΛΑ ΑΡΧΟΝΤΟΣ ΤΟΠΟΓΡΑΦΟΥ ΜΗΧΑΝΙΚΟΣ ΑΤ.Θ	
Α.Μ. 59057	
ΕΘΝ. ΑΝΤΙΣΤΑΣΗΣ 3, ΚΑΛΑΜΑΡΙΑ	
Τ.Κ. 55134, ΤΗΛ. 6977540826	
ΦΩΤΗΣ ΜΥΡΙΑΝΙΔΗΣ	
ΑΤ.Π. ΤΟΠΟΓΡΑΦΟΣ ΜΗΧΑΝΙΚΟΣ	

ΕΛΛΗΝΙΚΗ ΔΗΜΟΚΡΑΤΙΑ
ΥΠΟΥΡΓΕΙΟ ΠΕΡΙΒΑΛΛΟΝΤΟΣ, ΕΝΕΡΓΕΙΑΣ ΚΑΙ ΚΛΙΜΑΤΟΣ
ΑΥΤΟΔΙΟΙΚΗΣΗ ΑΤΤΙΚΗΣ
ΔΙΕΥΘΥΝΣΗ ΓΕΩΓΡΑΦΙΚΗΣ ΕΡΕΥΝΑΣ ΚΑΙ ΤΟΠΟΓΡΑΦΙΑΣ
Χαρακτηρισμού του διαδρόμου
Πολυύψους 23/31, 2026
23/31, 2026

[Handwritten signature]

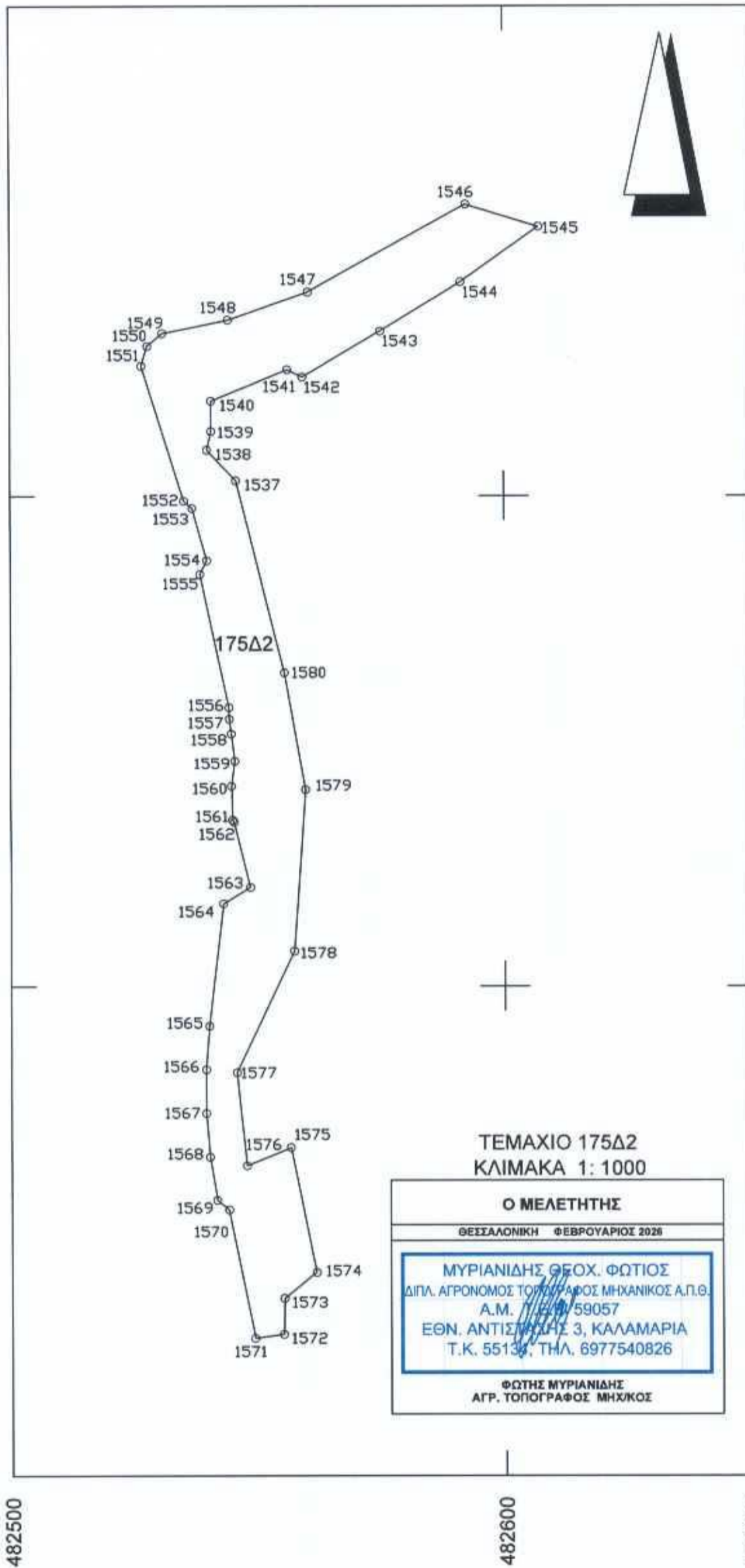
Πολυύψους 20/31 2026
ΕΛΛΗΝΙΚΗ ΔΗΜΟΚΡΑΤΙΑ
ΥΠΟΥΡΓΕΙΟ ΠΕΡΙΒΑΛΛΟΝΤΟΣ, ΕΝΕΡΓΕΙΑΣ ΚΑΙ ΚΛΙΜΑΤΟΣ
ΑΥΤΟΔΙΟΙΚΗΣΗ ΑΤΤΙΚΗΣ
ΔΙΕΥΘΥΝΣΗ ΓΕΩΓΡΑΦΙΚΗΣ ΕΡΕΥΝΑΣ ΚΑΙ ΤΟΠΟΓΡΑΦΙΑΣ

4437300

4437200

4437100

4437000



ΤΕΜΑΧΙΟ 175Δ2
ΚΛΙΜΑΚΑ 1: 1000

Ο ΜΕΛΕΤΗΤΗΣ

ΘΕΣΣΑΛΟΝΙΚΗ ΦΕΒΡΟΥΑΡΙΟΣ 2026

ΜΥΡΙΑΝΙΔΗΣ ΦΩΤ. ΦΩΤΙΟΣ
ΔΙΠΛ. ΑΓΡΟΝΟΜΟΣ ΤΟΠΟΓΡΑΦΟΣ ΜΗΧΑΝΙΚΟΣ Α.Π.Θ.
Α.Μ. 59057
ΕΘΝ. ΑΝΤΙΣΤΑΣΗΣ 3, ΚΑΛΑΜΑΡΙΑ
Τ.Κ. 55134, ΤΗΛ. 6977540826

ΦΩΤΗΣ ΜΥΡΙΑΝΙΔΗΣ
ΑΓΡ. ΤΟΠΟΓΡΑΦΟΣ ΜΗΧ/ΚΟΣ

175Δ2 - ΤΜΗΜΑ ΤΟΥ 175
ΕΜΒΑΔΟΝ 3.361,47 Τ.Μ.

- 1537: X=482545.775 Y=4437203.137
- 1538: X=482539.921 Y=4437209.333
- 1539: X=482540.793 Y=4437213.158
- 1540: X=482540.770 Y=4437219.325
- 1541: X=482556.239 Y=4437225.704
- 1542: X=482559.271 Y=4437224.166
- 1543: X=482575.049 Y=4437233.565
- 1544: X=482591.336 Y=4437243.551
- 1545: X=482607.191 Y=4437254.804
- 1546: X=482592.414 Y=4437259.361
- 1547: X=482560.448 Y=4437241.569
- 1548: X=482544.240 Y=4437235.903
- 1549: X=482530.948 Y=4437233.158
- 1550: X=482527.888 Y=4437230.527
- 1551: X=482526.658 Y=4437226.476
- 1552: X=482535.241 Y=4437198.981
- 1553: X=482536.888 Y=4437197.464
- 1554: X=482539.854 Y=4437186.771
- 1555: X=482538.452 Y=4437183.996
- 1556: X=482544.220 Y=4437156.789
- 1557: X=482544.291 Y=4437154.440
- 1558: X=482544.726 Y=4437151.408
- 1559: X=482545.443 Y=4437145.779
- 1560: X=482544.766 Y=4437140.634
- 1561: X=482544.941 Y=4437133.784
- 1562: X=482545.236 Y=4437133.362
- 1563: X=482548.450 Y=4437120.171
- 1564: X=482543.027 Y=4437116.859
- 1565: X=482540.125 Y=4437091.892
- 1566: X=482539.443 Y=4437082.978
- 1567: X=482539.464 Y=4437074.023
- 1568: X=482540.190 Y=4437065.098
- 1569: X=482541.612 Y=4437056.272
- 1570: X=482543.970 Y=4437054.305
- 1571: X=482549.203 Y=4437028.066
- 1572: X=482555.009 Y=4437028.863
- 1573: X=482555.131 Y=4437036.186
- 1574: X=482561.677 Y=4437041.487
- 1575: X=482556.556 Y=4437066.994
- 1576: X=482547.654 Y=4437063.345
- 1577: X=482545.648 Y=4437082.388
- 1578: X=482557.364 Y=4437107.189
- 1579: X=482559.721 Y=4437139.941
- 1580: X=482555.476 Y=4437163.923

ΠΟΛΥΓΩΝΟΣ 20/3/2026

[Handwritten signature]

Συνοδός της υπ' αριθμό 20373/23-3-2026
χαρακτηρίσμου του Δασάρχου Πολυγύρου
Πολύγυρος 25

Δασάρχης Πολυγύρου

ΕΛΛΗΝΙΚΗ ΔΗΜΟΚΡΑΤΙΑ
ΥΠΟΥΡΓΕΙΟ ΠΕΡΙΧΕΙΡΣΗΣ ΚΑΙ ΑΣΦΑΛΕΙΑΣ ΤΗΣ ΘΑΛΑΣΣΗΣ ΚΑΙ ΑΙΩΝΙΟΥ ΒΙΟΤΟΠΟΥ

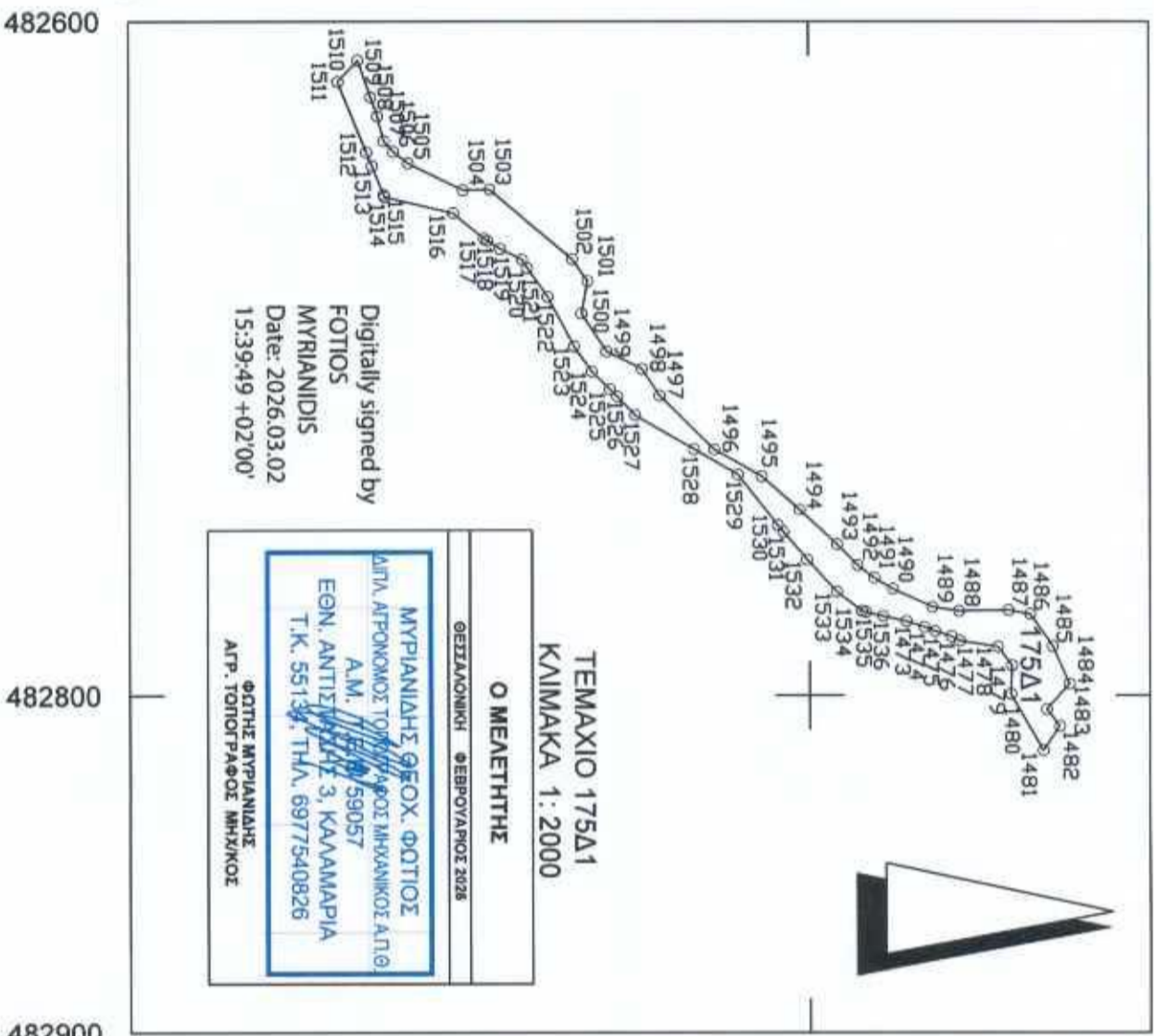
Αγγελική Νάτσιου
Δασολόγος

Digitally signed by
FOTIOS MYRIANIDIS
Date: 2026.03.02
15:41:30 +02'00'

4437500

4437400

4437200



482600

482800

482900

175Δ1 - ΤΜΗΜΑ ΤΟΥ 175
ΕΜΒΛΟΝ 2.695,74 Τ.Μ.

1473:	X=482778,222	Y=4437428,532	1511:	X=482617,923	Y=4437261,596
1474:	X=482779,879	Y=4437433,712	1512:	X=482638,879	Y=4437270,041
1475:	X=482781,141	Y=4437436,929	1513:	X=482642,848	Y=4437271,637
1476:	X=482782,641	Y=4437441,717	1514:	X=482651,348	Y=4437275,054
1477:	X=482783,998	Y=4437444,162	1515:	X=482652,032	Y=4437275,338
1478:	X=482785,745	Y=4437455,369	1516:	X=482656,831	Y=4437295,482
1479:	X=482791,248	Y=4437459,492	1517:	X=482664,446	Y=4437304,546
1480:	X=482799,670	Y=4437459,150	1518:	X=482665,102	Y=4437305,541
1481:	X=482816,351	Y=4437468,736	1519:	X=482667,542	Y=4437309,239
1482:	X=482809,189	Y=4437473,571	1520:	X=482670,646	Y=4437315,617
1483:	X=482804,184	Y=4437469,724	1521:	X=482673,209	Y=4437317,214
1484:	X=482796,683	Y=4437476,332	1522:	X=482681,800	Y=4437323,217
1485:	X=482785,580	Y=4437471,461	1523:	X=482686,442	Y=4437330,939
1486:	X=482776,056	Y=4437464,834	1524:	X=482703,926	Y=4437336,172
1487:	X=482774,902	Y=4437458,495	1525:	X=482709,175	Y=4437341,469
1488:	X=482775,143	Y=4437443,964	1526:	X=482711,296	Y=4437343,610
1489:	X=482773,950	Y=4437436,106	1527:	X=482716,868	Y=4437348,918
1490:	X=482768,577	Y=4437424,506	1528:	X=482726,975	Y=4437366,147
1491:	X=482765,273	Y=4437419,026	1529:	X=482734,519	Y=4437379,006
1492:	X=482761,502	Y=4437414,091	1530:	X=482749,545	Y=4437390,692
1493:	X=482755,239	Y=4437408,099	1531:	X=482751,515	Y=4437392,331
1494:	X=482744,864	Y=4437397,071	1532:	X=482759,927	Y=4437399,326
1495:	X=482735,013	Y=4437385,950	1533:	X=482769,377	Y=4437407,986
1496:	X=482727,031	Y=4437372,080	1534:	X=482775,159	Y=4437415,408
1497:	X=482711,041	Y=4437356,011	1535:	X=482775,445	Y=4437416,608
1498:	X=482703,099	Y=4437350,909	1536:	X=482776,640	Y=4437421,625
1499:	X=482697,949	Y=4437340,467			
1500:	X=482686,722	Y=4437333,121			
1501:	X=482677,105	Y=4437334,954			
1502:	X=482670,534	Y=4437330,425			
1503:	X=482649,787	Y=4437306,214			
1504:	X=482650,005	Y=4437298,364			
1505:	X=482642,109	Y=4437282,279			
1506:	X=482638,576	Y=4437277,897			
1507:	X=482635,458	Y=4437275,066			
1508:	X=482628,152	Y=4437273,240			
1509:	X=482622,495	Y=4437271,240			
1510:	X=482611,557	Y=4437267,515			



ΣΥΝΟΔΕΙΟ ΤΩΝ ΥΠ' ΑΡΙΘ. 10378/23-3-2026
 Υποσχετικό του Δασολόγου Πολυκύριου
 Πολυκύριος... 23/3/2026...

ΠΟΛΥΚΥΡΙΟΣ 20/3/2026
 Η ΚΑΛΥΨΤΗ
 ΜΕΛΕΤΗΤΗΣ ΤΕΛΕΣΜΑΤΩΝ

Handwritten signature

ΠΟΛΥΤΕΧΝΕΙΟ ΕΥΕΞΕΛΙΞΗΣ
2023/2026



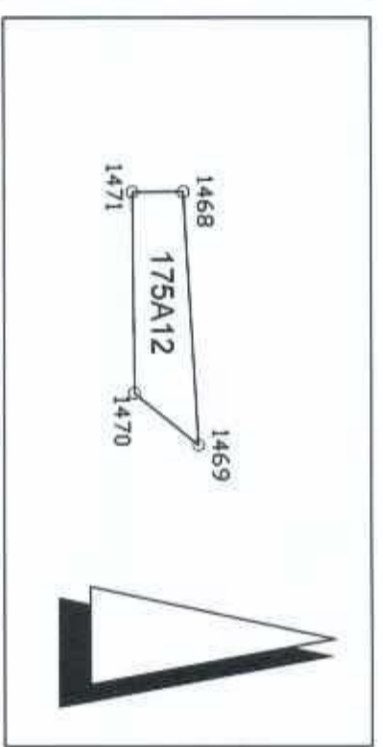
ΣΥΜΒΟΛΗ ΤΗΣ ΥΠ' ΑΡΙΘ. 103739/23-3-2026
Κατακρίθηκε από Διεύθυνση Τεχνικών
Πολυτεχνείων... 27/3/2026

4437200

4437175

482800

482850



Digitally signed by
FOTIOS MYRIANIDIS
Date: 2026.03.02
15:37:28 +02'00'

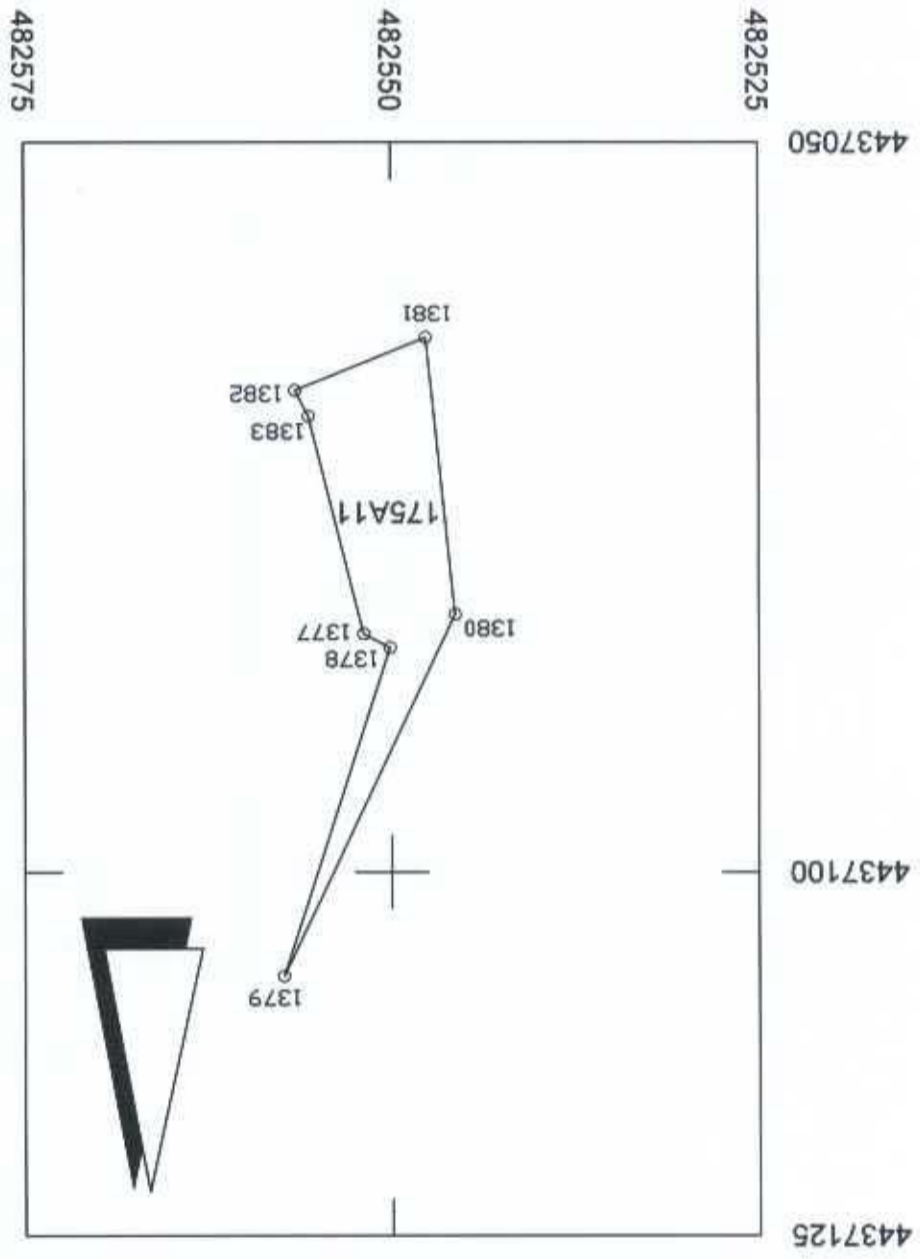
175A12 - ΤΜΗΜΑ ΤΟΥ 175
ΕΜΒΑΔΟΝ 60,25 T.M.
1468: X=482811,943 Y=4437187,212
1469: X=482829,358 Y=4437188,223
1470: X=482825,800 Y=4437183,850
1471: X=482811,953 Y=4437183,751

ΤΕΜΑΧΙΟ 175A12
ΚΛΙΜΑΚΑ 1: 500

Ο ΜΕΛΕΤΗΤΗΣ

ΓΕΩΓΡΑΦΙΚΗ ΦΕΡΟΥΜΕΝΗ 2028

ΜΥΡΙΑΝΙΔΗΣ ΦΩΤΙΟΣ ΑΙΤΙΑ ΑΓΡΟΝΟΜΟΣ ΤΟΠΟΓΡΑΦΟΣ ΜΗΧΑΝΙΚΟΣ Α.Π.Θ. Α.Μ. 59057
ΕΘΝ. ΑΝΤΙΣΤΑΣΗΣ 3, ΚΑΛΑΜΑΡΙΑ Τ.Κ. 55139, ΤΗΛ. 6977540826
ΦΩΤΙΟΣ ΜΥΡΙΑΝΙΔΗΣ ΑΓΡ. ΤΟΠΟΓΡΑΦΟΣ ΜΗΧΙΚΟΣ



175A11 - ΤΜΗΜΑ ΤΟΥ 175
 ΕΜΒΑΔΟΝ 186,00 Τ.Μ.
 1377: X=482551,878 Y=4437083,726
 1378: X=482550,093 Y=4437084,674
 1379: X=482557,364 Y=4437107,189
 1380: X=482545,648 Y=4437082,388
 1381: X=482547,654 Y=4437063,345
 1382: X=482556,556 Y=4437066,994
 1383: X=482555,636 Y=4437068,768

ΤΕΜΑΧΙΟ 175A11
 ΚΑΙΜΑΚΑ 1: 500

Ο ΜΕΛΕΤΗΤΗΣ

ΕΓΓΡΑΦΟΝ ΤΟΥ ΕΤΕΡΟΥ ΕΤΕΡΟΥ 2020

ΜΥΡΙΑΝΙΔΗΣ ΓΕΩΧ. ΦΩΤΙΟΣ
 ΔΙΠΛ. ΑΡΧΙΤΕΚΤΟΝΟΣ ΤΟΠΟΓΡΑΦΟΣ ΜΗΧΑΝΙΚΟΣ Α.Π.Θ.
 Α.Μ. Ε.Π. 59057
 ΕΘΝ. ΑΝΤΙΣΤΑΣΗΣ 3, ΚΑΛΑΜΑΡΙΑ
 Τ.Κ. 55132, ΤΗΛ. 6977540826

ΦΩΤΗΣ ΜΥΡΙΑΝΙΔΗΣ
 ΑΡΧ. ΤΟΠΟΓΡΑΦΟΣ ΜΗΧΙΚΟΣ

Digitally signed by
 FOTIOS MYRIANIDIS
 Date: 2026.03.02
 15:35:32 +02'00'

ΕΛΛΗΝΙΚΗ ΔΗΜΟΚΡΑΤΙΑ
 ΥΠΟΥΡΓΕΙΟ ΠΑΙΔΕΙΑΣ, ΕΡΕΥΝΑΣ ΚΑΙ ΘΡΗΣΚΕΥΜΑΤΩΝ
 ΕΙΔΙΚΗ ΥΠΗΡΕΣΙΑ ΤΟΥ ΥΠΟΥΡΓΟΥ
 ΔΙΕΥΘΥΝΣΗ ΕΠΙΧΕΙΡΗΣΙΑΚΗΣ
 ΠΡΟΓΡΑΜΜΑΤΩΝ ΚΑΙ ΕΚΔΟΣΕΩΝ
 ΠΡΩΤΟΒΟΥΛΗ
 Αθήνα, 23/3/2026
 Αρ. Πρωτ. 105359/23-3-2026

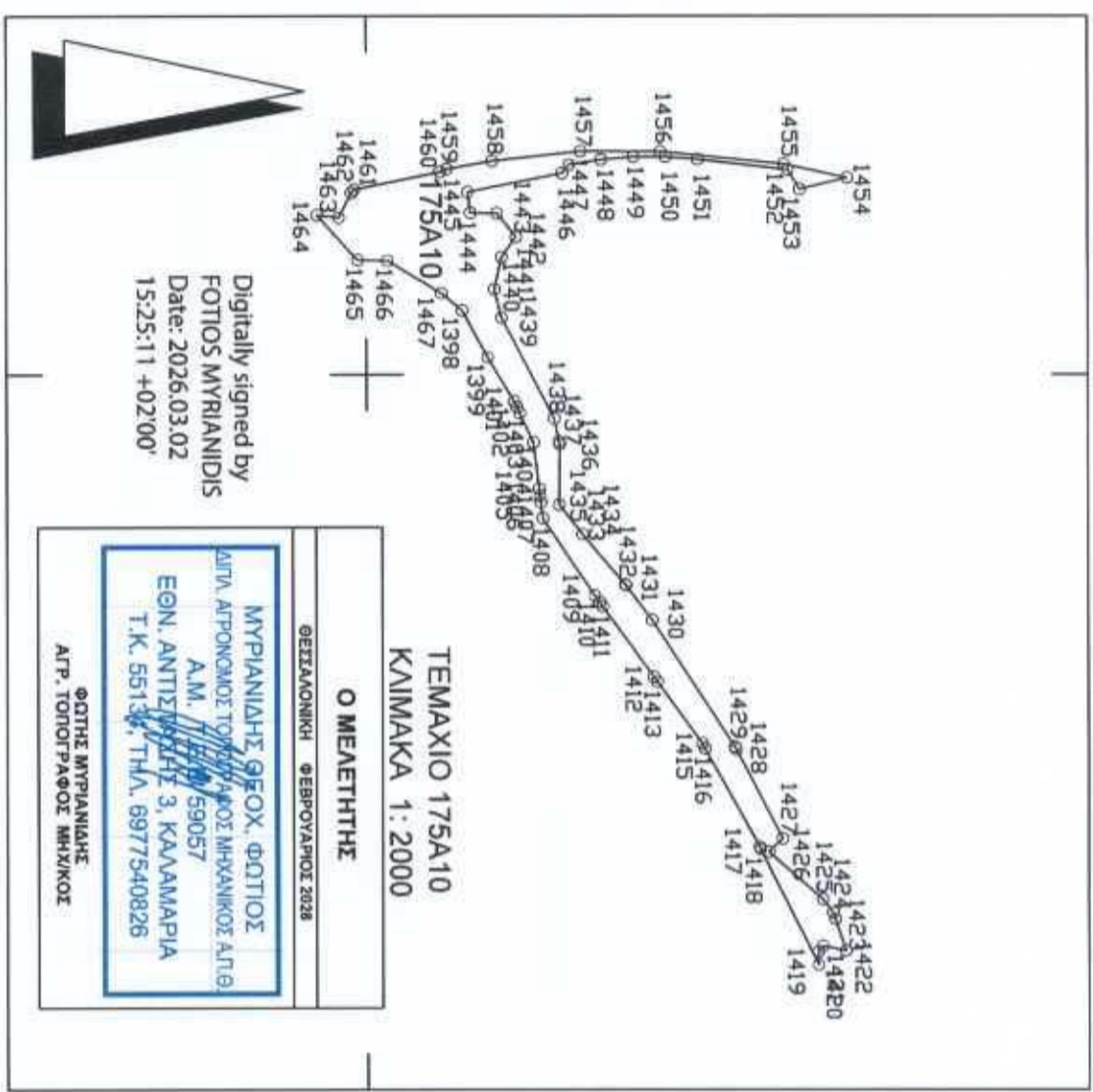
ΤΟΠΟΓΡΑΦΟΣ
 ΕΛΕΥΘΕΡΙΟΣ
 ΑΡΧΙΤΕΚΤΟΝΟΣ
 00/31/2026

ΠΡΟΤΥΠΟΙ 90/31... 2026

[Handwritten signature]

ΕΛΛΗΝΙΚΗ ΔΗΜΟΚΡΑΤΙΑ
 ΥΠΟΥΡΓΕΙΟ ΠΕΡΙΒΑΛΛΟΝΤΟΣ ΚΑΙ ΚΛΙΜΑΤΟΣ
 ΓΕΝΙΚΗ ΔΙΕΥΘΥΝΣΗ ΑΣΦΑΛΕΙΑΣ ΤΡΟΧΗΣ
 Διεύθυνση Τεχνικών Μέσων
 Αρμόδιος: 23/31 2026
 Διευθυντής: 23/31 2026
 Αγγελική Ντισοπούλου
 Ασφαλείας

4437200



4437000

482500

482600

482800

175A10 - ΤΜΗΜΑ ΤΟΥ 175
 ΕΜΒΛΑΘΝ 3.085,67 T.M.

1398:	X=482582,124	Y=4437026,474	1437:	X=482618,771	Y=4437053,324
1399:	X=482595,213	Y=4437033,555	1438:	X=482612,330	Y=4437051,990
1401:	X=482607,607	Y=4437040,887	1439:	X=482584,153	Y=4437037,391
1402:	X=482609,185	Y=4437041,515	1440:	X=482576,172	Y=4437035,455
1403:	X=482610,861	Y=4437042,407	1441:	X=482567,296	Y=4437037,443
1404:	X=482619,055	Y=4437046,233	1442:	X=482561,677	Y=4437041,487
1405:	X=482632,007	Y=4437047,770	1443:	X=482555,131	Y=4437036,186
1406:	X=482634,012	Y=4437048,008	1444:	X=482555,009	Y=4437028,863
1407:	X=482635,841	Y=4437048,225	1445:	X=482549,203	Y=4437028,066
1408:	X=482640,280	Y=4437048,751	1446:	X=482543,970	Y=4437054,305
1409:	X=482661,858	Y=4437063,107	1447:	X=482541,612	Y=4437056,272
1410:	X=482663,895	Y=4437064,427	1448:	X=482540,190	Y=4437065,098
1411:	X=482664,853	Y=4437065,260	1449:	X=482539,464	Y=4437074,023
1412:	X=482684,525	Y=4437079,400	1450:	X=482539,443	Y=4437082,978
1413:	X=482685,903	Y=4437080,390	1451:	X=482540,125	Y=4437091,892
1415:	X=482703,185	Y=4437092,779	1452:	X=482543,027	Y=4437116,859
1416:	X=482704,620	Y=4437093,575	1453:	X=482548,450	Y=4437120,171
1417:	X=482732,001	Y=4437108,765	1454:	X=482545,236	Y=4437133,362
1418:	X=482732,603	Y=4437108,910	1455:	X=482541,402	Y=4437115,866
1419:	X=482766,114	Y=4437125,000	1456:	X=482537,944	Y=4437081,575
1420:	X=482761,385	Y=4437125,000	1457:	X=482537,878	Y=4437059,387
1421:	X=482759,796	Y=4437126,193	1458:	X=482540,565	Y=4437034,883
1422:	X=482761,131	Y=4437132,598	1459:	X=482542,800	Y=4437022,240
1423:	X=482752,230	Y=4437129,698	1460:	X=482543,579	Y=4437020,398
1424:	X=482750,428	Y=4437129,111	1461:	X=482548,526	Y=4436996,577
1425:	X=482746,651	Y=4437126,221	1462:	X=482549,416	Y=4436995,851
1426:	X=482733,361	Y=4437111,203	1463:	X=482556,346	Y=4436992,339
1427:	X=482729,644	Y=4437115,112	1464:	X=482555,615	Y=4436986,273
1428:	X=482704,799	Y=4437102,225	1465:	X=482568,052	Y=4436997,533
1429:	X=482704,154	Y=4437101,810	1466:	X=482568,243	Y=4437005,784
1430:	X=482688,697	Y=4437078,993	1431:	X=482644,723	Y=4437059,764
1431:	X=482658,970	Y=4437071,695	1434:	X=482644,721	Y=4437059,768
1432:	X=482658,729	Y=4437071,494	1435:	X=482636,495	Y=4437053,281
1433:	X=482644,723	Y=4437059,764	1436:	X=482619,503	Y=4437053,475

ΠΡΟΜΕΤΡΗΣΗ 20/31 26

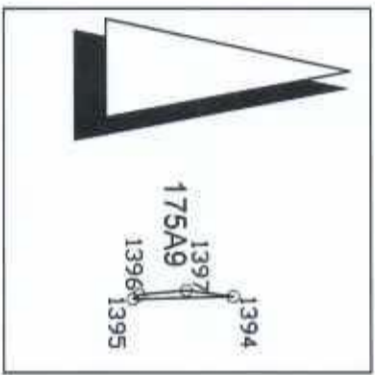
Handwritten signature

ΕΛΛΗΝΙΚΗ ΔΗΜΟΚΡΑΤΙΑ
ΥΠΟΥΡΓΕΙΟ ΠΕΡΙΒΑΛΛΟΝΤΟΣ ΚΑΙ ΚΛΙΜΑΤΟΣ
ΓΕΩΤΕΧΝΙΚΟ ΕΡΓΑΣΤΗΡΙΟ
Χημειοτεχνολογία του Δομοβελίου
Πολύγυρος 23/31 26
23/31 26



4437150

4437125



482525
482550

175A9 - ΤΜΗΜΑ ΤΟΥ 175
ΕΜΒΛΑΔΟΝ 2,14 Τ.Μ.
1397: X=482544,342 Y=4437137,417
1394: X=482544,766 Y=4437140,634
1395: X=482544,941 Y=4437133,784
1396: X=482544,646 Y=4437134,206

Digitally signed by
FOTIOS MYRIANIDIS
Date: 2026.03.02
15:22:45 +02'00'

ΤΕΜΑΧΙΟ 175A9
ΚΛΙΜΑΚΑ 1:500

Ο ΜΕΛΕΤΗΤΗΣ

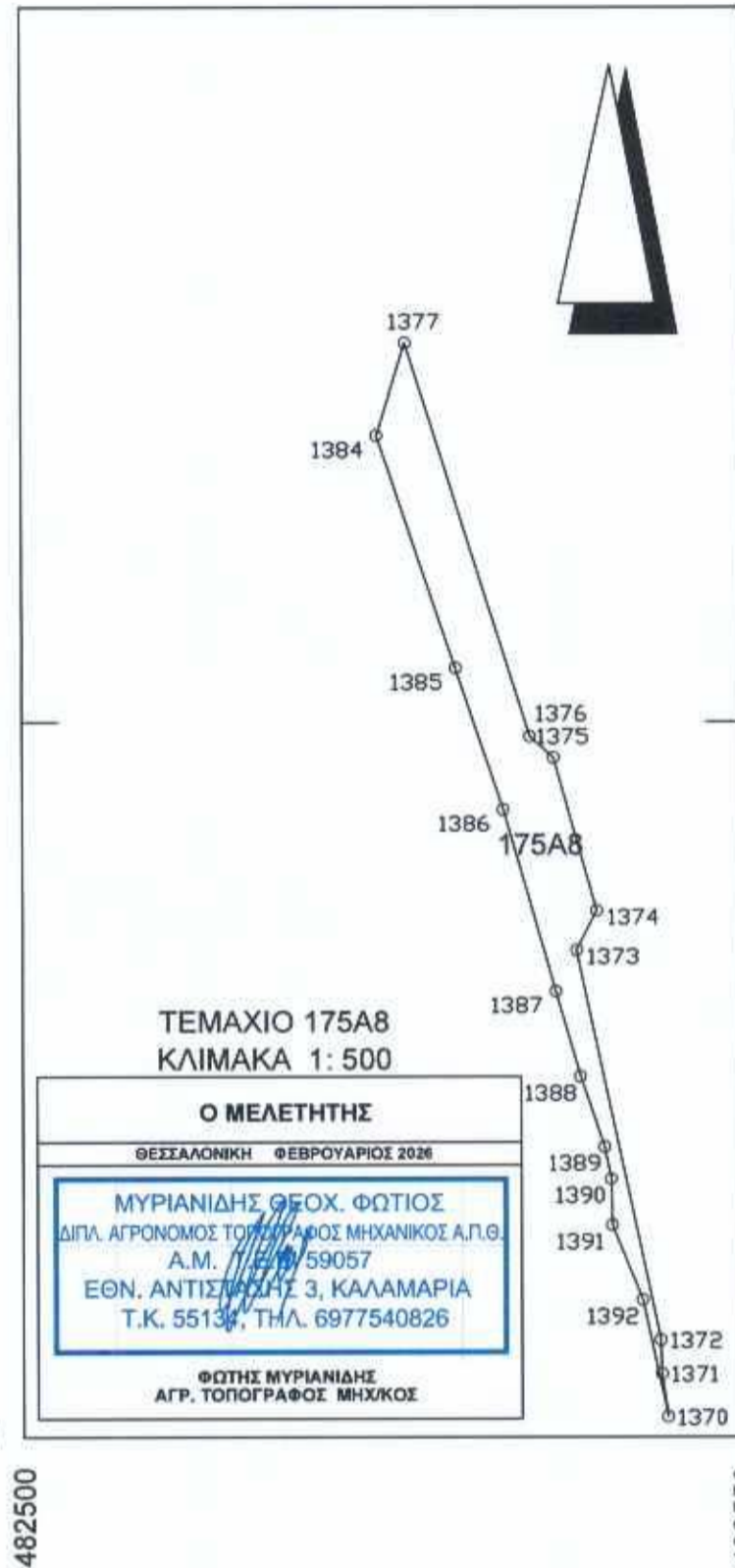
ΓΕΩΤΕΧΝΙΚΗ ΦΕΡΟΥΜΕΝΟΣ 2028

ΜΥΡΙΑΝΙΔΗΣ ΓΕΩΧ. ΦΩΤΙΟΣ ΔΙΤΥ ΑΓΡΟΝΟΜΟΣ ΤΟΠΟΓΡΑΦΟΣ ΜΗΧΑΝΙΚΟΣ ΑΠΘ Α.Μ. 59057 ΕΓΝ. ΑΝΤΙΣΤΑΣΗΣ 3, ΚΑΛΑΜΑΡΙΑ Τ.Κ. 55134, ΤΗΛ. 6977540826
ΦΩΤΗΣ ΜΥΡΙΑΝΙΔΗΣ ΑΡΧ. ΤΟΠΟΓΡΑΦΟΣ ΜΗΧΙΚΟΣ

4437250

4437200

4437150



175A8 - ΤΜΗΜΑ ΤΟΥ 175
ΕΜΒΑΔΟΝ 195.65 Τ.Μ.

- 1370: X=482544.726 Y=4437151.408
- 1371: X=482544.291 Y=4437154.440
- 1372: X=482544.220 Y=4437156.789
- 1373: X=482538.452 Y=4437183.996
- 1374: X=482539.854 Y=4437186.771
- 1375: X=482536.888 Y=4437197.464
- 1376: X=482535.241 Y=4437198.981
- 1377: X=482526.658 Y=4437226.476
- 1384: X=482524.680 Y=4437219.962
- 1385: X=482530.108 Y=4437203.709
- 1386: X=482533.398 Y=4437193.855
- 1387: X=482537.007 Y=4437181.137
- 1388: X=482538.708 Y=4437175.140
- 1389: X=482540.361 Y=4437170.242
- 1390: X=482540.804 Y=4437167.993
- 1391: X=482540.878 Y=4437164.764
- 1392: X=482542.974 Y=4437159.553

Πολύγυρος 20/3/ 2026

ΕΛΛΗΝΙΚΗ ΔΗΜΟΚΡΑΤΙΑ

ΥΠΟΥΡΓΕΙΟ ΠΕΡΙΧΕΙΡΣΗΣ ΚΑΙ ΑΣΦΑΛΕΙΑΣ ΤΗΣ ΠΑΤΡΙΔΟΣ

ΔΙΕΥΘΥΝΣΗ ΔΙΑΧΕΙΡΙΣΗΣ ΚΑΙ ΕΚΜΕΤΕΩΣ ΤΩΝ ΕΡΕΥΝΗΤΙΚΩΝ ΠΕΔΙΩΝ

ΔΙΑΧΕΙΡΙΣΗ ΕΡΕΥΝΗΤΙΚΩΝ ΠΕΔΙΩΝ

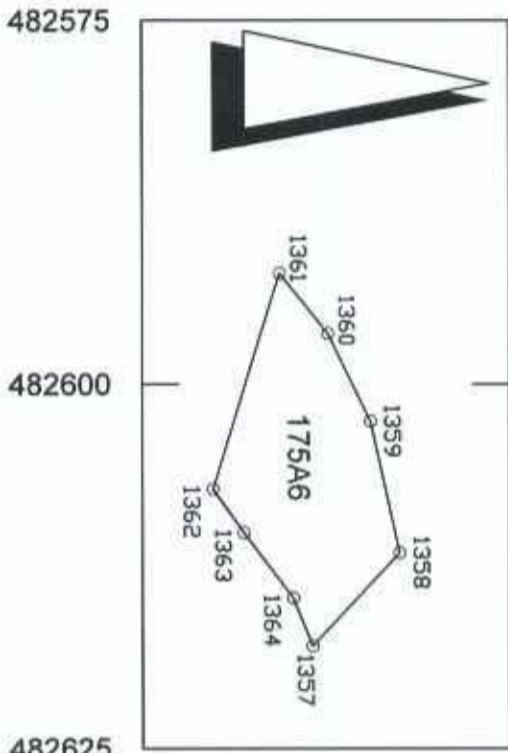
Συνόδεσε την υπ. αριθ. 103539/23-3-2026 αρχή
Χαρακτηρισμού του Δασορχείου Πολυγύρου
Πολύγυρος 23/3/ 2026



Digitally signed by
FOTIOS MYRIANIDIS
Date: 2026.03.02
15:20:42 +02'00'

4437275

4437250



175A6 - ΤΜΗΜΑ ΤΟΥ 175
 ΕΜΒΑΔΟΝ 175,20 Τ.Μ.
 1357: X=482617,923 Y=4437261,596
 1358: X=482611,557 Y=4437267,515
 1359: X=482602,538 Y=4437265,544
 1360: X=482596,553 Y=4437262,647
 1361: X=482592,414 Y=4437259,361
 1362: X=482607,191 Y=4437254,804
 1363: X=482610,188 Y=4437266,931
 1364: X=482614,625 Y=4437260,267

ΤΕΜΑΧΙΟ 175A6
 ΚΑΙΜΑΚΑ 1:500

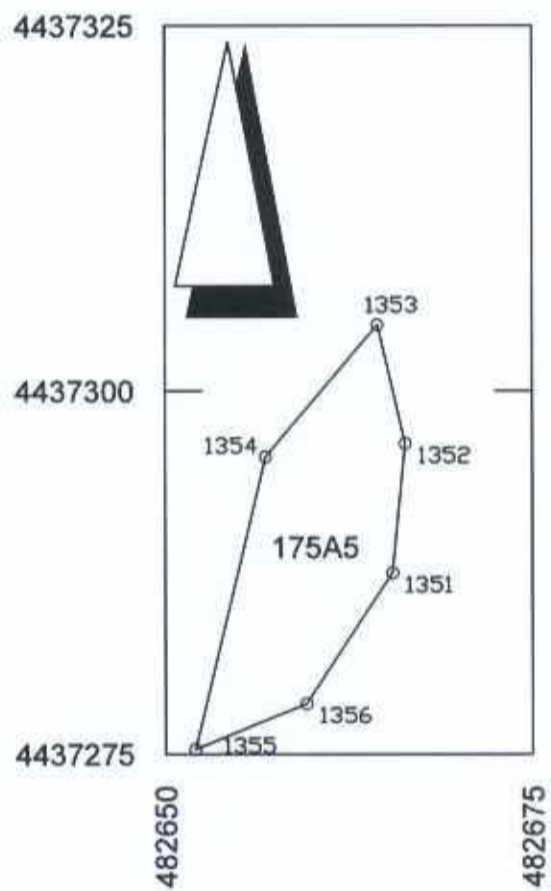
Ο ΜΕΛΕΤΗΤΗΣ
ΓΕΩΤΕΧΝΙΚΗ ΦΕΡΡΟΥΛΑΚΗΣ 2028
ΜΥΡΙΑΝΙΔΗΣ ΓΕΩΧ. ΦΩΤΙΟΣ
ΑΙΤΙΑ ΑΠΡΟΝΟΜΟΣ ΤΟΠΟΓΡΑΦΟΣ ΜΗΧΑΝΙΚΟΣ ΑΠ.Θ
Α.Μ. 59057
ΕΘΝ. ΑΝΤΙΣΤΑΣΗΣ 3, ΚΑΛΑΜΑΡΙΑ
Τ.Κ. 55134, ΤΗΛ. 6977540826
ΦΩΤΗΣ ΜΥΡΙΑΝΙΔΗΣ
ΑΓΡ. ΤΟΠΟΓΡΑΦΟΣ ΜΗΧΑΝΙΚΟΣ

Digitally signed by
 FOTIOS MYRIANIDIS
 Date: 2026.03.02
 15:16:47 +02'00'

ΠΟΛΥΤΕΧΝΕΙΟ
 ΕΑΠ ΕΥΘΥΜΙΑΣ
 Η. ΜΑΥΡΟΥΤΣΙΣ
 ΜΕΛΕΤΗΜΑΤΩΝ ΓΕΩΤΕΧΝΙΚΩΝ

20/31/2026
 [Handwritten Signature]

ΕΛΛΗΝΙΚΗ ΔΗΜΟΚΡΑΤΙΑ
 ΥΠΟΥΡΓΕΙΟ ΠΑΙΔΕΙΑΣ, ΕΡΕΥΝΑΣ ΚΑΙ ΘΡΗΣΚΕΥΜΑΤΩΝ
 ΔΙΕΥΘΥΝΣΗ ΜΕΣΗΣ ΕΚΠΑΙΔΕΥΣΗΣ
 Διεύθυνση Μέσης Εκπαίδευσης
 Χρονοτήρησις του Διορθωτικού
 Πολλαπλός 23/31/2026
 [Handwritten Signature]
 Διευθυντής Τομέα
 Αγγελική Νάτσιου
 Διευθύντρια



175A5 - ΤΜΗΜΑ ΤΟΥ 175
ΕΜΒΑΔΟΝ 212,54 Τ.Μ.
 1351: X=482665.466 Y=4437287.504
 1352: X=482666.340 Y=4437296.388
 1353: X=482664.446 Y=4437304.546
 1354: X=482656.831 Y=4437295.482
 1355: X=482652.032 Y=4437275.338
 1356: X=482659.606 Y=4437278.485

ΤΕΜΑΧΙΟ 175A5
ΚΛΙΜΑΚΑ 1: 500

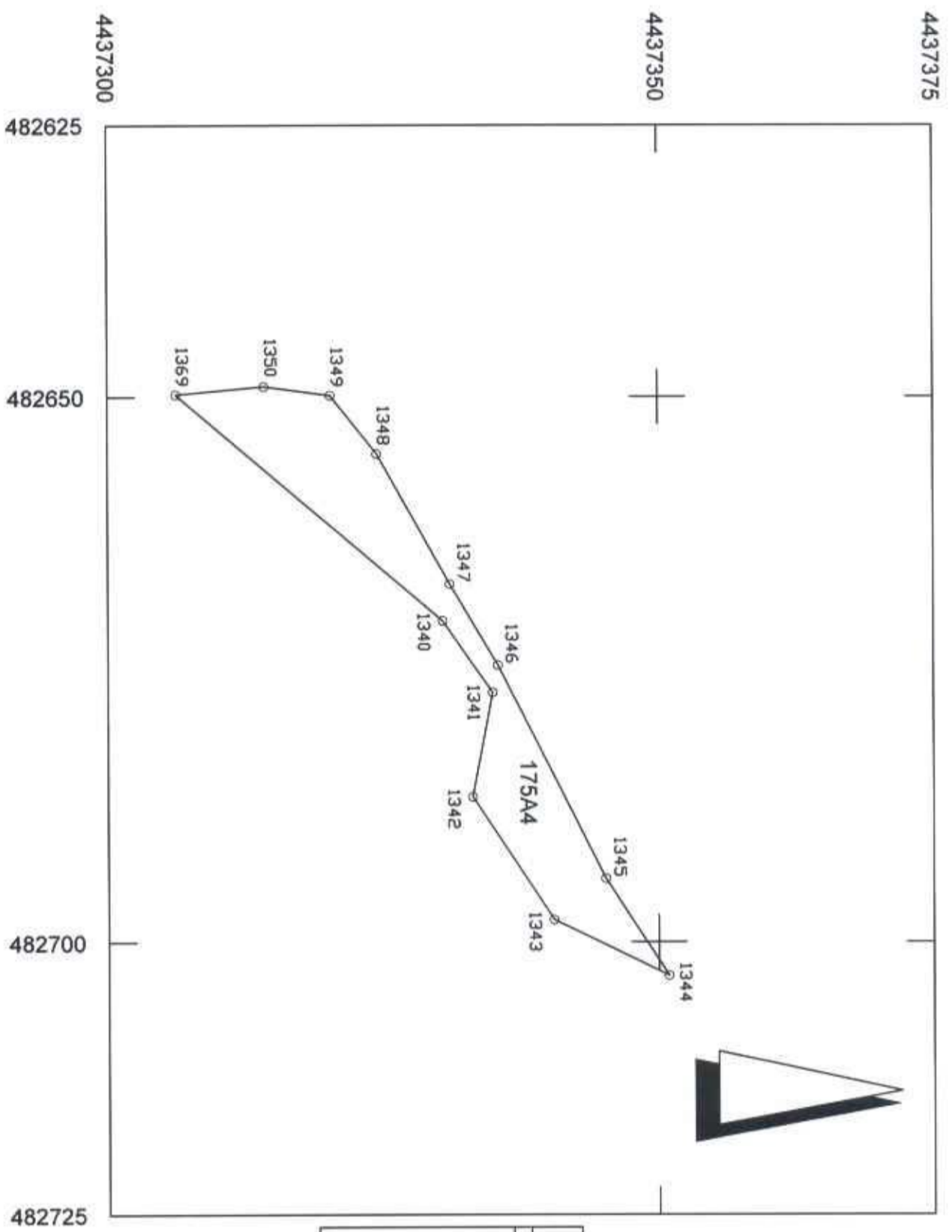
Ο ΜΕΛΕΤΗΤΗΣ
<small>ΘΕΣΣΑΛΟΝΙΚΗ ● ΕΒΡΟΥΑΡΙΟΣ 2026</small>
ΜΥΡΙΑΝΙΔΗΣ ΦΩΤΙΟΣ <small>ΔΙΠΛ. ΑΓΡΟΝΟΜΟΣ ΤΟΠΟΓΡΑΦΟΣ ΜΗΧΑΝΙΚΟΣ Α.Π.Θ.</small> <small>Α.Μ. Ε.Π. 59057</small> <small>ΕΘΝ. ΑΝΤΙΣΤΑΣΗΣ 3, ΚΑΛΑΜΑΡΙΑ</small> <small>Τ.Κ. 55138, ΤΗΛ. 6977540826</small>
<small>ΦΩΤΗΣ ΜΥΡΙΑΝΙΔΗΣ</small> <small>ΑΓΡ. ΤΟΠΟΓΡΑΦΟΣ ΜΗΧ/ΚΟΣ</small>

Digitally signed by
 FOTIOS MYRIANIDIS
 Date: 2026.03.02
 15:14:10 +02'00'

ΠΟΛΥΓΥΡΟΣ 20/31 26
 ΕΛΕΥΘΕΡΟΣ
 Η ΜΕΛΕΤΗ
 ΣΥΜΦΩΝΑ ΜΕ ΤΟ

ΕΥΚΟΔΙΑ ΤΗΝ ΥΠ' ΑΡΙΘ. 15373/23-3-2026
 του Δασορχείου Πολυγύρου
 Πολύγυρος 23/3/2026
 Δασορχης Πολυγύρου

Αγγελική Νάτσιου
 Δασολόγος



175A4 - ΤΜΗΜΑ ΤΟΥ 175
ΕΜΒΛΑΟΝ 352,22 Τ.Μ.
 1340: X=482670.534 Y=4437330.425
 1341: X=482677.105 Y=4437334.954
 1342: X=482686.722 Y=4437333.121
 1343: X=482697.949 Y=4437340.467
 1344: X=482703.099 Y=4437350.909
 1345: X=482694.207 Y=4437345.196
 1346: X=482674.800 Y=4437331.079
 1347: X=482667.175 Y=4437331.079
 1348: X=482655.234 Y=4437324.463
 1349: X=482649.885 Y=4437320.254
 1350: X=482649.049 Y=4437314.231
 1369: X=482649.787 Y=4437306.214

ΤΕΜΑΧΙΟ 175Α4
ΚΑΙΜΑΚΑ 1: 500

Ο ΜΕΛΕΤΗΤΗΣ

ΜΥΡΙΑΝΙΔΗΣ ΦΩΤΙΟΣ ΔΙΤΥ. ΑΡΧΙΤΕΚΤΟΝΟΣ ΤΟΜΕΑΣ ΑΡΧ. ΜΗΧΑΝΙΚΟΣ ΑΠΘ Α.Μ. 59057 ΕΓΝ. ΑΝΤΙΣΤΑΣΗΣ 3, ΚΑΛΑΜΑΡΙΑ Τ.Κ. 55134, ΤΗΛ. 6977540826 ΦΩΤΗΣ ΜΥΡΙΑΝΙΔΗΣ ΑΡΧ. ΤΟΠΟΓΡΑΦΟΣ ΜΗΧΙΚΟΣ

Digitally signed by
FOTIOS MYRIANIDIS
 Date: 2026.03.02
 15:11:58 +02'00'

ΕΛΛΗΝΙΚΗ ΔΗΜΟΚΡΑΤΙΑ
 ΥΠΟΥΡΓΕΙΟ ΠΕΡΙΒΑΛΛΟΝΤΟΣ ΚΑΙ ΚΛΙΜΑΤΟΣ
 ΓΕΝΙΚΗ ΔΙΕΥΘΥΝΣΗ ΠΕΡΙΒΑΛΛΟΝΤΟΣ ΚΑΙ ΚΛΙΜΑΤΟΣ
 ΔΙΕΥΘΥΝΣΗ ΑΝΑΡΤΗΤΕΩΝ
 Αρμόδιος Υπάλληλος
 Αγγελική Ντόστον
 Ασολόγος
 23/3/2026
 ΤΗΛ. 210 7491010
 10313928-3-2026

Digitally signed by
 FOTIOS MYRIANIDIS
 Date: 2026.03.02
 15:09:16 +02'00'

ΦΩΤΗΣ ΜΥΡΙΑΝΙΔΗΣ
 ΑΓΡ. ΤΟΠΟΓΡΑΦΟΣ ΜΗΧ/ΚΟΣ

ΜΥΡΙΑΝΙΔΗΣ ΦΩΤ. ΦΩΤΙΟΣ
 ΔΙΠΛ. ΑΓΡΟΝΟΜΟΣ ΤΟΠΟΓΡΑΦΟΣ ΜΗΧΑΝΙΚΟΣ Α.Π.Θ.
 Α.Μ. 59057
 ΕΘΝ. ΑΝΤΙΣΤΑΣΗΣ 3, ΚΑΛΑΜΑΡΙΑ
 Τ.Κ. 55132, ΤΗΛ. 6977540826

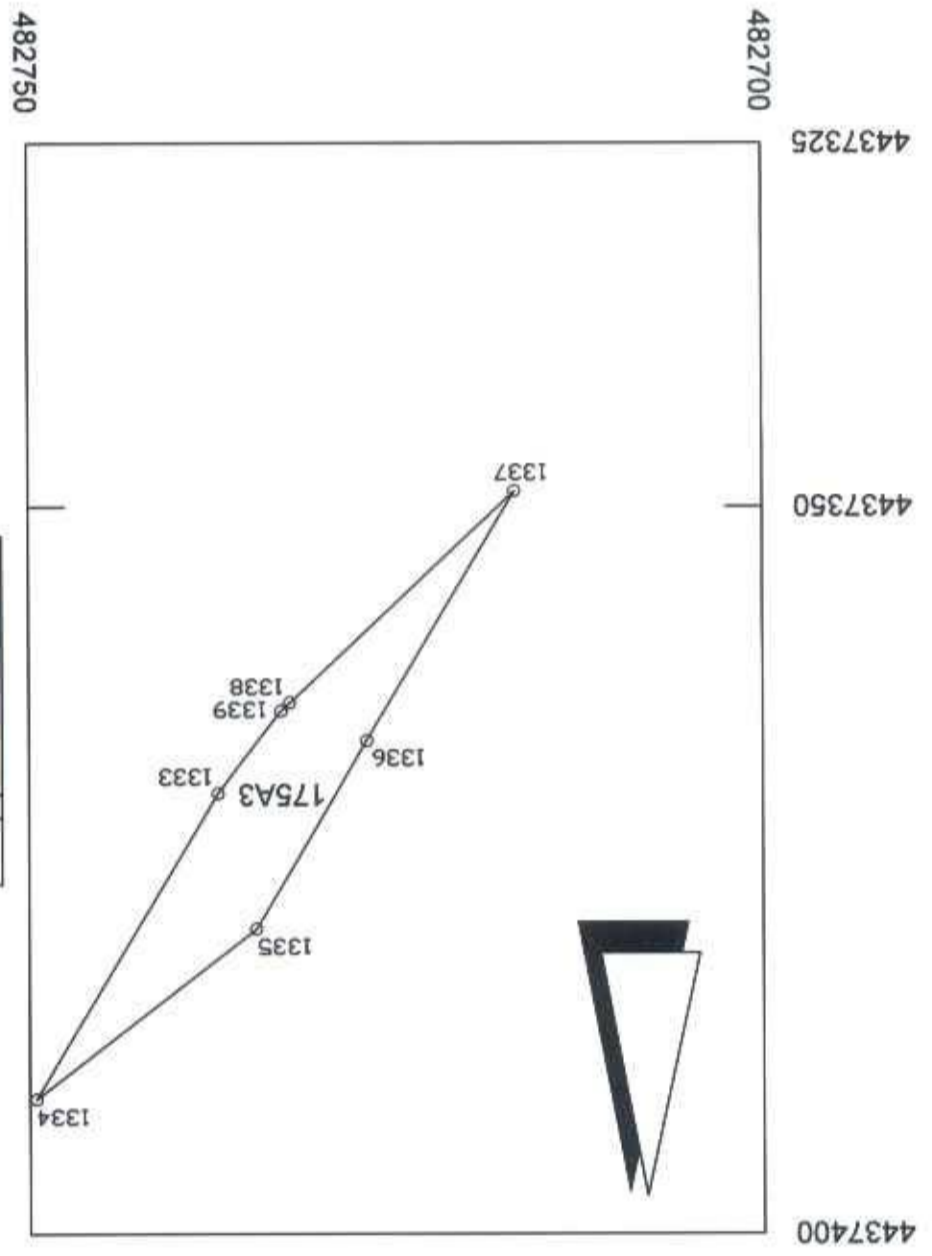
ΓΕΣΤΑΝΟΝΙΚΗ ΕΞΕΡΧΑΡΜΟΣ 2026

Ο ΜΕΛΕΤΗΤΗΣ

ΚΑΙΜΑΚΑ 1: 500
 ΤΕΜΑΧΙΟ 175Α3

175Α3 - ΤΜΗΜΑ ΤΟΥ 175
 ΕΜΒΑΔΟΝ 218,24 Τ.Μ.

1333:	X=482737,104	Y=4437369,681
1334:	X=482749,545	Y=4437390,692
1335:	X=482734,519	Y=4437379,006
1336:	X=482726,975	Y=4437366,147
1337:	X=482716,868	Y=4437348,918
1338:	X=482732,221	Y=4437363,540
1339:	X=482732,822	Y=4437364,113



Ανελάκη Νάτσιου
 Δασολόγος

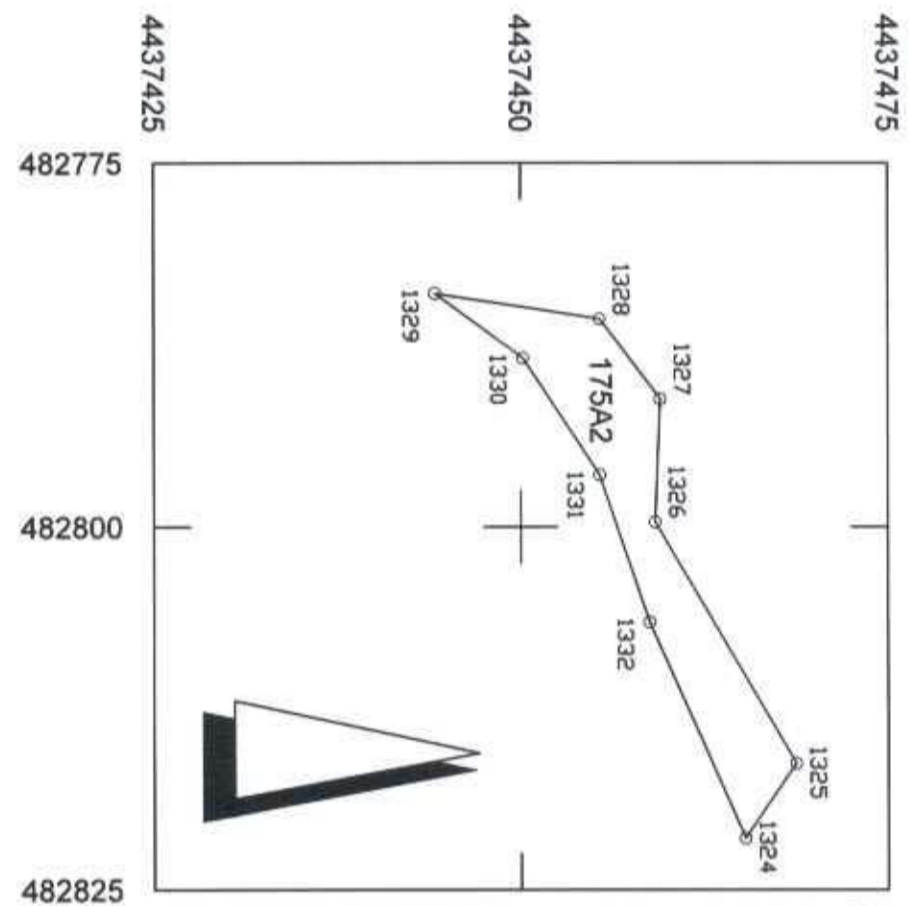
Χρονοδιάγραμμα του έργου
 03/31/2026
 03/31/2026

ΕΜΜΗΝΙΚΗ ΥΠΟΥΡΓΕΙΟ ΠΕΡΙΒΑΛΛΟΝΤΟΣ ΚΑΙ ΚΛΙΜΑΤΟΣ

03/31/26

ΚΑΤΑΣΤΑΣΗ ΕΡΓΟΥ

ΠΟΛΥΤΥΠΟ: 20/31-26



- 175A2 - ΤΜΗΜΑ ΤΟΥ 175**
ΕΜΒΛΑΘΝ 178,72 Τ.Μ.
- 1324: X=482821,489 Y=4437465,268
 - 1325: X=482816,351 Y=4437468,736
 - 1326: X=482799,670 Y=4437459,150
 - 1327: X=482791,248 Y=4437459,492
 - 1328: X=482785,745 Y=4437455,369
 - 1329: X=482783,996 Y=4437444,162
 - 1330: X=482788,432 Y=4437450,141
 - 1331: X=482796,458 Y=4437455,380
 - 1332: X=482806,595 Y=4437458,766

ΤΕΜΑΧΙΟ 175A2
ΚΑΙΜΑΚΑ 1:500

Ο ΜΕΛΕΤΗΤΗΣ

ΘΕΣΣΑΛΟΝΙΚΗ ΘΕΣΣΑΛΟΝΙΚΟΣ 2028

ΜΥΡΙΑΝΙΔΗΣ ΦΩΤΙΟΣ ΦΩΤΙΟΣ ΔΙΠΛ. ΑΡΧΙΤΕΚΤΟΝΟΣ ΤΟΥ ΕΛΛΗΝΙΚΟΥ ΜΗΧΑΝΙΚΟΥ ΣΛΠΘ Α.Μ. 59057 ΕΓΝ. ΑΝΤΙΣΤΑΣΗΣ 3, ΚΑΛΑΜΑΡΙΑ Τ.Κ. 55133, ΤΗΛ. 6977540826 ΦΩΤΗΣ ΜΥΡΙΑΝΙΔΗΣ ΑΓΡ. ΤΟΠΟΓΡΑΦΟΣ ΜΗΧΗΚΟΣ

Digitally signed by
FOTIOS MYRIANIDIS
Date: 2026.03.02
15:07:28 +02'00'

ΕΛΛΗΝΙΚΗ ΔΗΜΟΚΡΑΤΙΑ
 ΥΠΟΥΡΓΕΙΟ ΠΕΡΙΒΑΛΛΟΝΤΟΣ ΚΑΙ ΚΛΙΜΑΤΟΣ
 ΓΕΩΤΕΧΝΙΚΟ ΕΠΙΧΕΙΡΗΣΙΑΚΟ ΠΡΟΓΡΑΜΜΑ
 Άσκηση 2026/23-3-2026
 Αναδοχός Προγραμματιστή
 Αναδοχός
 Αγγελική Νάτσου
 Αναδοχός

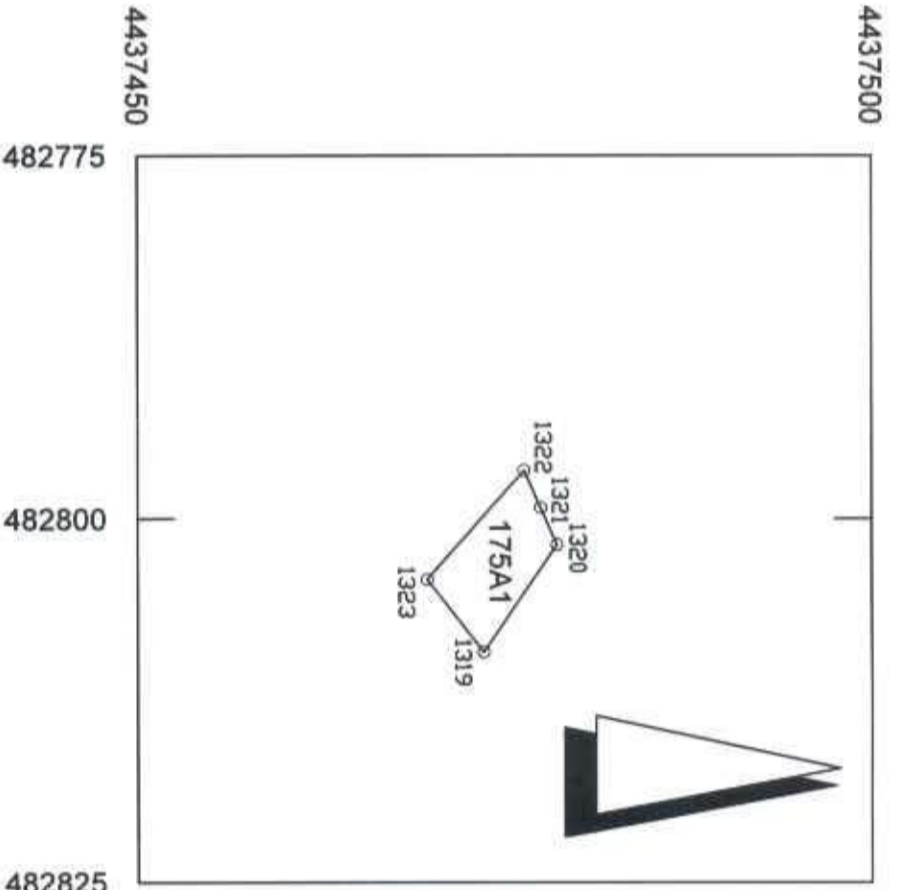
ΠΛΑΝΟ 20/31 ... 26

Handwritten signature

ΕΥΡΩΠΑΪΚΗ ΕΝΩΣΗ
 Κοινωνία της Δεξιότητας
 Πολυτεχνείο ... 20/31 ... 2026

Ασφάλτης Πολυτεχνίου

Αγγελική Νάτσιου
 Ασολόγος



175A1 - ΤΜΗΜΑ ΤΟΥ 175
 ΕΜΒΑΔΟΝ 52,01 Τ.Μ.
 1319: X=482809,189 Y=4437473,571
 1320: X=482801,784 Y=4437478,570
 1321: X=482799,255 Y=4437477,461
 1322: X=482796,683 Y=4437476,332
 1323: X=482804,184 Y=4437489,724

ΤΕΜΑΧΙΟ 175A1
 ΚΑΙΜΑΚΑ 1: 500

Ο ΜΕΛΕΤΗΤΗΣ

ΘΕΣΣΑΛΟΝΙΚΗ ΦΕΒΡΟΥΑΡΙΟΣ 2026

ΜΥΡΙΑΝΙΔΗΣ ΓΕΩΧ. ΦΩΤΙΟΣ
 ΔΙΠΛ. ΑΓΡΟΝΟΜΟΣ ΤΟΠΟΓΡΑΦΟΣ ΜΗΧΑΝΙΚΟΣ ΑΠ.Θ.
 Α.Μ. 59057
 ΕΓΝ. ΑΝΤΙΣΤΑΣΗΣ 3, ΚΑΛΑΜΑΡΙΑ
 Τ.Κ. 55134, ΤΗΛ. 6977540826

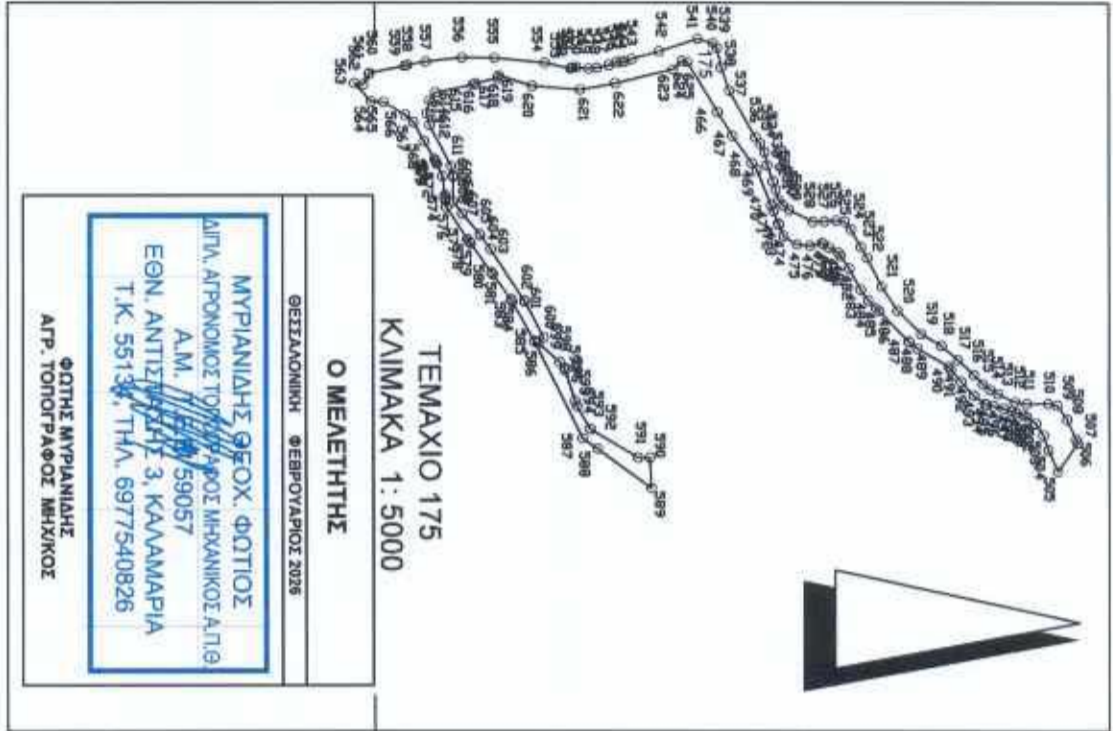
ΦΩΤΗΣ ΜΥΡΙΑΝΙΔΗΣ
 ΑΓΡ. ΤΟΠΟΓΡΑΦΟΣ ΜΗΧΙΚΟΣ

Digitally signed by
 FOTIOS MYRIANIDIS
 Date: 2026.03.02
 12:49:30 +02'00'

20/3/ 26

[Handwritten signature]

4437500



175 (ΔΙΑΘΕΤΟ - ΕΛΛΗΝΙΚΟ ΔΗΜΟΣΙΟ)	507:	X=482798.255	Y=4437477.461	549:	X=482545.443	Y=4437145.779	591:	X=482811.985	Y=4437179.276		
ΕΜΒΑΔΟΝ 11.633,20 Τ.Μ.	508:	X=482785.580	Y=4437471.461	550:	X=482544.342	Y=4437137.417	592:	X=482792.352	Y=4437146.955		
486:	X=482575.049	Y=4437233.565	509:	X=482778.056	Y=4437464.834	551:	X=482544.571	Y=4437135.000	593:	X=482792.106	Y=4437146.549
487:	X=482591.336	Y=4437243.551	510:	X=482774.902	Y=4437458.495	552:	X=482544.646	Y=4437134.206	594:	X=482776.791	Y=4437137.699
488:	X=482610.188	Y=4437256.931	511:	X=482775.143	Y=4437443.964	553:	X=482545.236	Y=4437133.362	595:	X=482773.274	Y=4437136.554
489:	X=482614.625	Y=4437260.267	512:	X=482773.950	Y=4437436.106	554:	X=482541.402	Y=4437115.866	596:	X=482752.230	Y=4437129.698
470:	X=482638.879	Y=4437270.041	513:	X=482768.577	Y=4437424.505	555:	X=482537.944	Y=4437081.575	597:	X=482750.428	Y=4437129.111
471:	X=482642.848	Y=4437271.637	514:	X=482765.273	Y=4437419.026	556:	X=482537.878	Y=4437059.387	598:	X=482746.651	Y=4437126.221
472:	X=482651.348	Y=4437275.054	515:	X=482761.502	Y=4437414.091	557:	X=482540.565	Y=4437034.883	599:	X=482733.361	Y=4437111.203
473:	X=482652.032	Y=4437278.338	516:	X=482755.239	Y=4437408.099	558:	X=482542.800	Y=4437022.240	600:	X=482729.644	Y=4437115.112
474:	X=482659.806	Y=4437282.455	517:	X=482744.864	Y=4437397.071	559:	X=482543.579	Y=4437020.388	601:	X=482704.799	Y=4437102.225
475:	X=482665.466	Y=4437287.504	518:	X=482735.013	Y=4437385.950	560:	X=482548.526	Y=4436996.577	602:	X=482704.154	Y=4437101.810
476:	X=482668.340	Y=4437296.388	519:	X=482727.031	Y=4437372.080	561:	X=482549.416	Y=4436995.851	603:	X=482668.897	Y=4437078.993
477:	X=482664.446	Y=4437304.546	520:	X=482711.041	Y=4437356.011	562:	X=482556.348	Y=4436992.339	604:	X=482658.970	Y=4437071.695
478:	X=482665.102	Y=4437305.541	521:	X=482694.207	Y=4437345.166	563:	X=482555.615	Y=4436986.273	605:	X=482644.723	Y=4437059.764
479:	X=482667.542	Y=4437309.239	522:	X=482674.600	Y=4437335.431	564:	X=482568.052	Y=4436997.533	606:	X=482644.721	Y=4437059.768
480:	X=482670.646	Y=4437315.617	523:	X=482667.175	Y=4437331.079	565:	X=482568.243	Y=4437005.784	607:	X=482644.721	Y=4437059.768
481:	X=482673.209	Y=4437317.214	524:	X=482665.234	Y=4437324.463	566:	X=482582.124	Y=4437026.474	608:	X=482619.503	Y=4437053.475
482:	X=482681.800	Y=4437323.217	525:	X=482649.866	Y=4437320.254	567:	X=482582.124	Y=4437026.474	609:	X=482618.771	Y=4437053.324
483:	X=482696.442	Y=4437330.939	526:	X=482649.049	Y=4437314.231	568:	X=482595.213	Y=4437033.555	610:	X=482618.771	Y=4437053.324
484:	X=482703.926	Y=4437336.172	527:	X=482649.787	Y=4437306.214	569:	X=482607.607	Y=4437040.887	611:	X=482612.330	Y=4437051.980
485:	X=482709.175	Y=4437341.469	528:	X=482642.109	Y=4437282.279	570:	X=482609.165	Y=4437041.615	612:	X=482612.330	Y=4437051.980
486:	X=482711.296	Y=4437343.610	529:	X=482635.458	Y=4437282.279	571:	X=482610.861	Y=4437042.407	613:	X=482576.172	Y=4437053.455
487:	X=482732.221	Y=4437363.540	530:	X=482638.578	Y=4437277.897	572:	X=482619.055	Y=4437046.233	614:	X=482567.296	Y=4437037.443
488:	X=482732.822	Y=4437364.113	531:	X=482628.152	Y=4437275.066	573:	X=482632.007	Y=4437047.770	615:	X=482561.677	Y=4437041.487
489:	X=482737.104	Y=4437369.881	532:	X=482611.557	Y=4437267.515	574:	X=482634.012	Y=4437048.008	616:	X=482555.556	Y=4437066.994
490:	X=482749.545	Y=4437390.892	533:	X=482592.414	Y=4437262.647	575:	X=482640.280	Y=4437048.751	617:	X=482555.636	Y=4437068.758
491:	X=482751.515	Y=4437392.331	534:	X=482586.553	Y=4437259.361	576:	X=482640.280	Y=4437048.751	618:	X=482551.878	Y=4437083.726
492:	X=482759.927	Y=4437399.326	535:	X=482586.553	Y=4437259.361	577:	X=482661.858	Y=4437063.107	619:	X=482550.093	Y=4437084.674
493:	X=482769.377	Y=4437407.986	536:	X=482586.553	Y=4437259.361	578:	X=482663.695	Y=4437064.427	620:	X=482557.364	Y=4437107.189
494:	X=482775.159	Y=4437415.408	537:	X=482580.448	Y=4437241.569	579:	X=482664.853	Y=4437065.260	621:	X=482559.721	Y=4437139.941
495:	X=482775.445	Y=4437416.608	538:	X=482544.240	Y=4437235.903	580:	X=482684.525	Y=4437079.400	622:	X=482555.478	Y=4437163.923
496:	X=482776.640	Y=4437421.625	539:	X=482527.888	Y=4437230.527	581:	X=482685.903	Y=4437080.390	623:	X=482545.775	Y=4437203.137
497:	X=482778.222	Y=4437428.532	540:	X=482527.888	Y=4437230.527	582:	X=482703.185	Y=4437092.779	624:	X=482539.821	Y=4437209.333
498:	X=482779.879	Y=4437433.712	541:	X=482524.680	Y=4437219.962	583:	X=482704.620	Y=4437093.575	625:	X=482540.793	Y=4437213.158
499:	X=482781.141	Y=4437436.929	542:	X=482523.398	Y=4437193.855	584:	X=482732.001	Y=4437108.910			
500:	X=482782.641	Y=4437441.717	543:	X=482523.398	Y=4437193.855	585:	X=482732.001	Y=4437108.910			
501:	X=482783.996	Y=4437444.162	544:	X=482540.361	Y=4437170.242	586:	X=482732.001	Y=4437108.910			
502:	X=482788.432	Y=4437450.141	545:	X=482540.804	Y=4437167.993	587:	X=482732.001	Y=4437108.910			
503:	X=482798.458	Y=4437455.380	546:	X=482542.974	Y=4437159.553	588:	X=482805.900	Y=4437151.799			
504:	X=482806.595	Y=4437458.766	547:	X=482542.974	Y=4437159.553	589:	X=482832.780	Y=4437188.422			
505:	X=482821.489	Y=4437465.268	548:	X=482544.726	Y=4437151.408	590:	X=482811.943	Y=4437187.212			

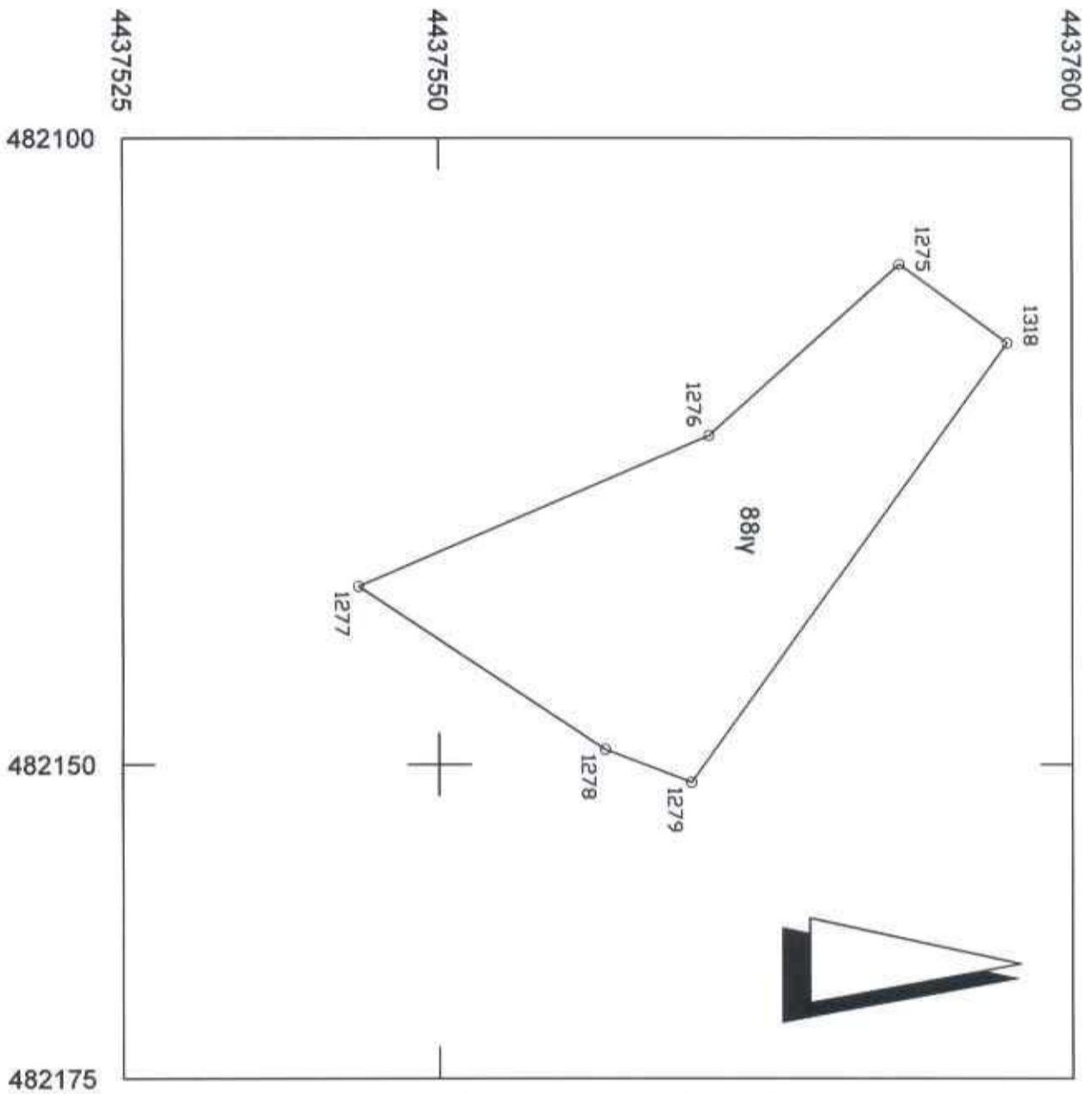
ΕΛΛΗΝΙΚΗ ΔΗΜΟΚΡΑΤΙΑ
ΥΠΟΥΡΓΕΙΟ ΠΕΡΙΒΑΛΛΟΝΤΟΣ ΚΑΙ ΚΛΙΜΑΤΟΣ
ΧΡΟΝΟΚΑΤΑΓΡΑΦΗ ΤΟΥ ΔΕΙΚΤΗ ΤΗΣ ΠΟΛΥΚΥΒΙΝΗΣ
Πολύκυβος 23/3/2026
Ασכולόγος
Αγγελική Νάτσου

4436750

482500

483000

Digitally signed by FOTIOS MYRIANIDIS
Date: 2026.03.02 12:46:42 +02'00'



88iv (ΑΔΙΑΓΕΤΟ - ΕΛΛΗΝΙΚΟ ΔΗΜΟΣΙΟ)
 ΕΜΒΑΔΟΝ 820,00 Τ.Μ.
 1318: X=482116,371 Y=4437594,883
 1275: X=482110,061 Y=4437586,378
 1276: X=482123,767 Y=4437571,330
 1277: X=482135,792 Y=4437543,635
 1278: X=482148,819 Y=4437563,115
 1279: X=482151,440 Y=4437569,923

ΤΕΜΑΧΙΟ 88iv
 ΚΑΙΜΑΚΑ 1:500

<p>Ο ΜΕΛΕΤΗΤΗΣ ΓΕΩΓΡΑΦΙΚΟ ΦΕΡΡΟΥΛΑΚΙ 2028</p>
<p>ΜΥΡΙΑΝΙΔΗΣ ΓΙΩΣΧ ΦΩΤΙΟΣ ΔΙΠΛ. ΑΡΧΙΤΕΚΤΟΝΟΣ ΤΟΠΟΓΡΑΦΟΣ ΜΗΧΑΝΙΚΟΣ ΑΠ.Θ. Α.Μ. 59057 ΕΘΝ. ΑΝΤΙΣΤΑΣΗΣ 3, ΚΑΛΑΜΑΡΙΑ Τ.Κ. 55132, ΤΗΛ. 6977540826</p>
<p>ΦΩΤΗΣ ΜΥΡΙΑΝΙΔΗΣ ΑΡΧ. ΤΟΠΟΓΡΑΦΟΣ ΜΗΧΑΝΟΣ</p>

Digitally signed by
 FOTIOS MYRIANIDIS
 Date: 2026.03.02
 10:41:15 +02'00'

Α.Μ. 59057
 Χρειαζόμαστε τον αριθμό του Πρωτοκόπου: 23/31/2026
 Αρμόδιος Τομέας
 Αγγελική Μάτσου
 Δασολόγος

20/3/2026
 [Handwritten signature]

4437300

4437200

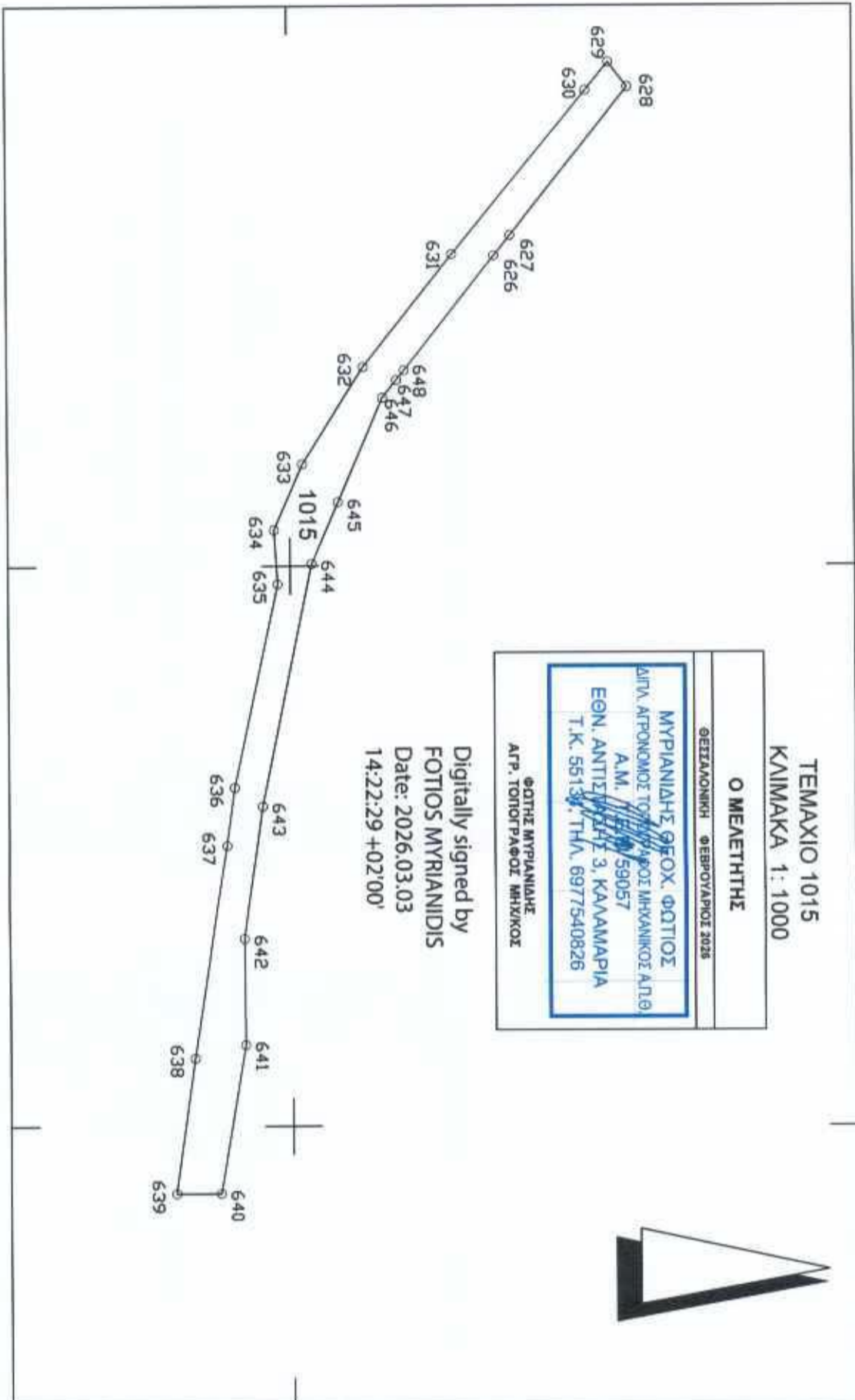
4437150

482600

482700

482800

482850



ΤΕΜΑΧΙΟ 1015
ΚΛΙΜΑΚΑ 1:1000

Ο ΜΕΛΕΤΗΤΗΣ

ΦΩΤΗΣ ΜΥΡΙΑΝΙΔΗΣ

ΑΡ. ΤΟΠΟΓΡΑΦΟΣ ΜΗΤΡΙΚΟΣ

ΜΥΡΙΑΝΙΔΗΣ ΦΩΤΗΣ
Α.Μ. 59057
ΕΘΝ. ΑΝΤΙΣΤΑΣΗΣ 3, ΚΑΛΑΜΑΡΙΑ
Τ.Κ. 55133, ΤΗΛ. 6977540826

Digitally signed by
FOTIOS MYRIANIDIS
Date: 2026.03.03
14:22:29 +02'00'

1015 (ΑΥΓΑΙΡΕΤΗ ΑΡΙΘΜΗΤΗ - ΚΟΙΝΟΧΡΗΤΟΣ ΑΡΩΜΟΣ)

ΕΜΒΑΔΟΝ	1.397,44 T.M.
626:	X=482644.717 Y=4437236.462
627:	X=482641.080 Y=4437239.339
628:	X=482614.625 Y=4437260.267
629:	X=482610.188 Y=4437256.931
630:	X=482615.213 Y=4437252.839
631:	X=482644.460 Y=4437229.017
632:	X=482664.522 Y=4437213.138
633:	X=482681.795 Y=4437202.287
634:	X=482693.570 Y=4437197.186
635:	X=482703.235 Y=4437197.790
636:	X=482739.485 Y=4437189.968
637:	X=482749.907 Y=4437188.536
638:	X=482787.730 Y=4437182.661
639:	X=482811.965 Y=4437179.276
640:	X=482811.943 Y=4437187.212
641:	X=482785.340 Y=4437191.605
642:	X=482766.540 Y=4437191.534
643:	X=482742.846 Y=4437194.912
644:	X=482699.628 Y=4437203.816
645:	X=482698.620 Y=4437208.549
646:	X=482670.060 Y=4437216.529
647:	X=482666.882 Y=4437219.036
648:	X=482666.133 Y=4437220.418

ΠΟΥ ΤΥΠΩΣΕ: 20/3/2026
ΕΛΕΓΧΕΤΕ: 23/3/2026
ΜΕΛΕΤΗΤΗΣ: ΦΩΤΗΣ ΜΥΡΙΑΝΙΔΗΣ

Επιβεβαιώνω την 23/3/2026
Χρηστηρίσιμος του Διοικητικού Πρωτόκολλου
Ασφάλισης Προσώπων
23/3/2026



1014 (ΑΥΓΑΙΡΕΤΗ ΑΡΙΘΜΗΤΗ - ΚΟΙΝΟΧΡΗΤΟΣ ΔΡΟΜΟΣ)
 ΕΜΒΑΔΟΝ 75,17 Τ.Μ.

1191: X=482931,907 Y=4437334,181
 1192: X=482930,263 Y=4437336,929
 1193: X=482924,821 Y=4437296,966
 1194: X=482927,202 Y=4437299,635

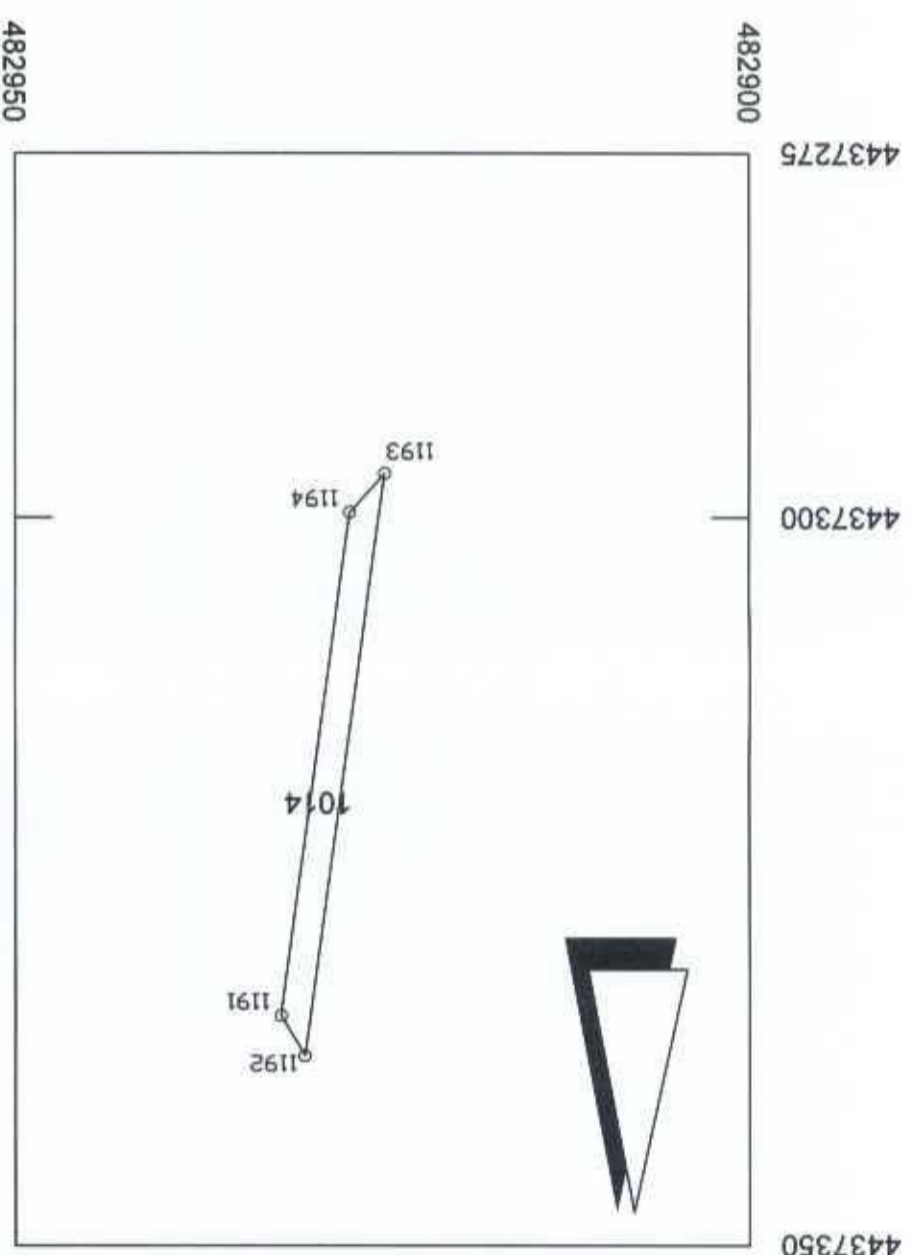
ΤΕΜΑΧΙΟ 1014
 ΚΑΙΜΑΚΑ 1: 500

Ο ΜΕΤΗΤΗΣ

ΓΕΩΛΟΓΙΚΗ ΕΡΕΥΡΑΡΙΟΙ 2026

ΜΥΡΙΑΝΔΗΣ ΓΕΩΧ. ΦΩΤΙΟΣ
 ΔΙΠΛ. ΑΡΧΟΝΤΟΣ ΤΟΜ. ΑΡΧ. ΔΟΣ ΜΗΧΑΝΙΚΟΣ Α.Π.Θ.
 Α.Μ. 59057
 ΕΓΝ. ΑΝΤΙΣΤΑΣΗΣ 3, ΚΑΛΑΜΑΡΙΑ
 Τ.Κ. 55131, ΤΗΛ. 6977540826

Digitally signed by
 FOTIOS MYRIANIDIS
 Date: 2026.03.03
 14:21:01 +02'00'



Χαρακτηρισμό του εδάφους
 20/31 2026
 Δασάρχης Παλυόπου
 Αγγελική Νάτσιου
 Δασολόγος

20/31 2026
 ΕΛΛΗΝΙΚΗ ΔΗΜΟΚΡΑΤΙΑ
 ΥΠΟΥΡΓΕΙΟ ΠΕΡΙΒΑΛΛΟΝΤΟΣ
 ΚΑΙ ΚΛΙΜΑΤΟΣ
 ΔΙΕΥΘΥΝΣΗ ΕΛΕΓΧΟΥ
 ΜΕΤΡΗΣΕΩΝ

4437400

4437300

4437200

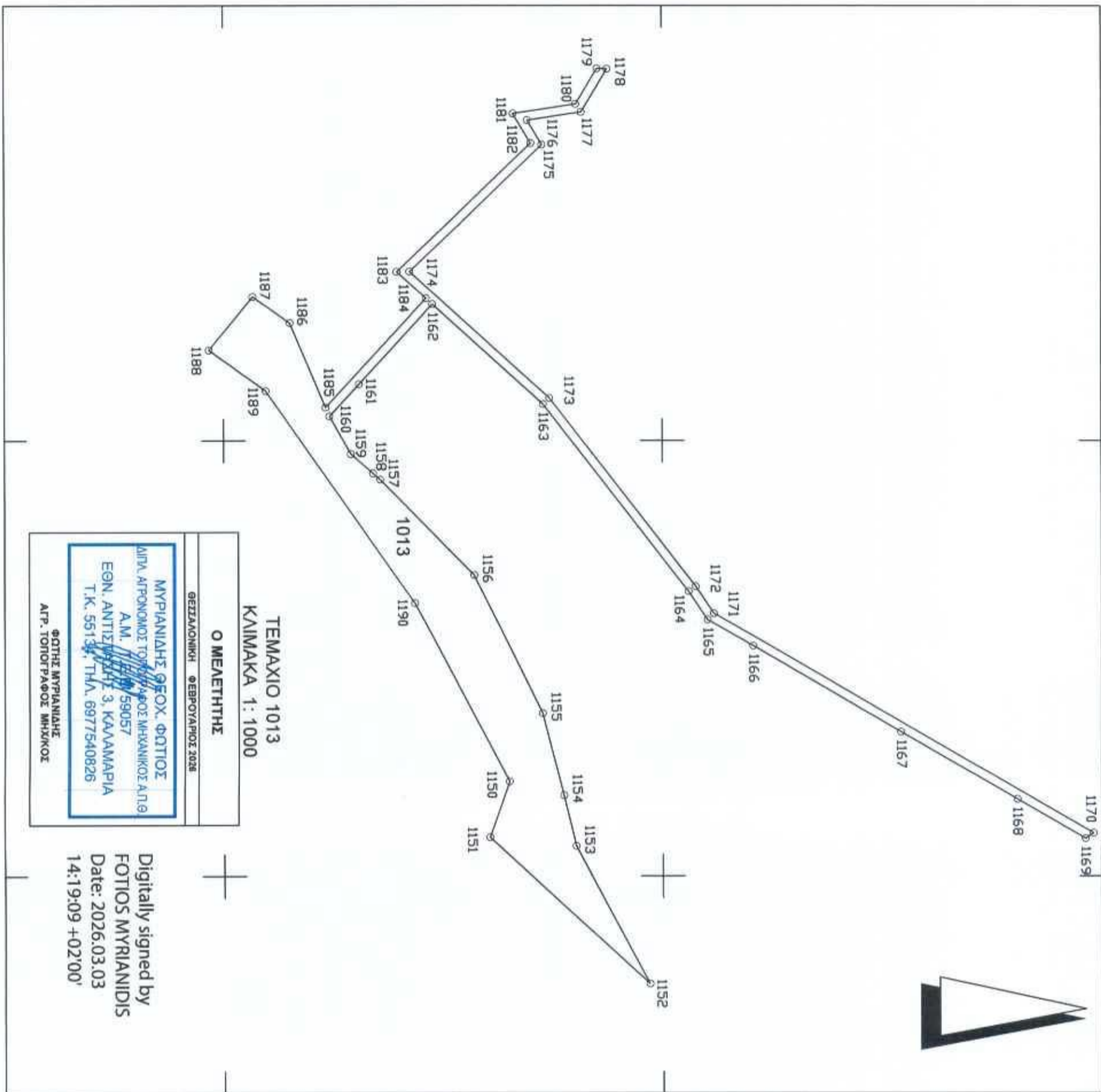
4437150

482700

482800

482900

482950



ΤΕΜΑΧΙΟ 1013
ΚΑΙΜΑΚΑ 1: 1000
Ο ΜΕΛΕΤΗΤΗΣ
ΓΕΩΓΡΑΦΙΚΗ ΓΕΩΡΓΙΑΝΙΔΗΣ 2026
ΜΥΡΙΑΝΙΔΗΣ ΦΩΤΙΟΣ
ΑΠΡΟΝΟΜΟΣ ΤΟΠΟΓΡΑΦΟΣ ΜΗΧΑΝΙΚΟΣ Α.Π.Θ.
Α.Μ. 59057
ΕΓΝ. ΑΝΤΙΣΤΡΩΦΗΣ 3, ΚΑΛΑΜΑΡΙΑ
Τ.Κ. 55134, ΤΗΛ. 6977540826
ΦΩΤΗΣ ΜΥΡΙΑΝΙΔΗΣ
ΑΡΧ. ΤΟΠΟΓΡΑΦΟΣ ΜΗΧΑΝΙΚΟΣ

Digitally signed by
FOTIOS MYRIANIDIS
Date: 2026.03.03
14:19:09 +02'00'



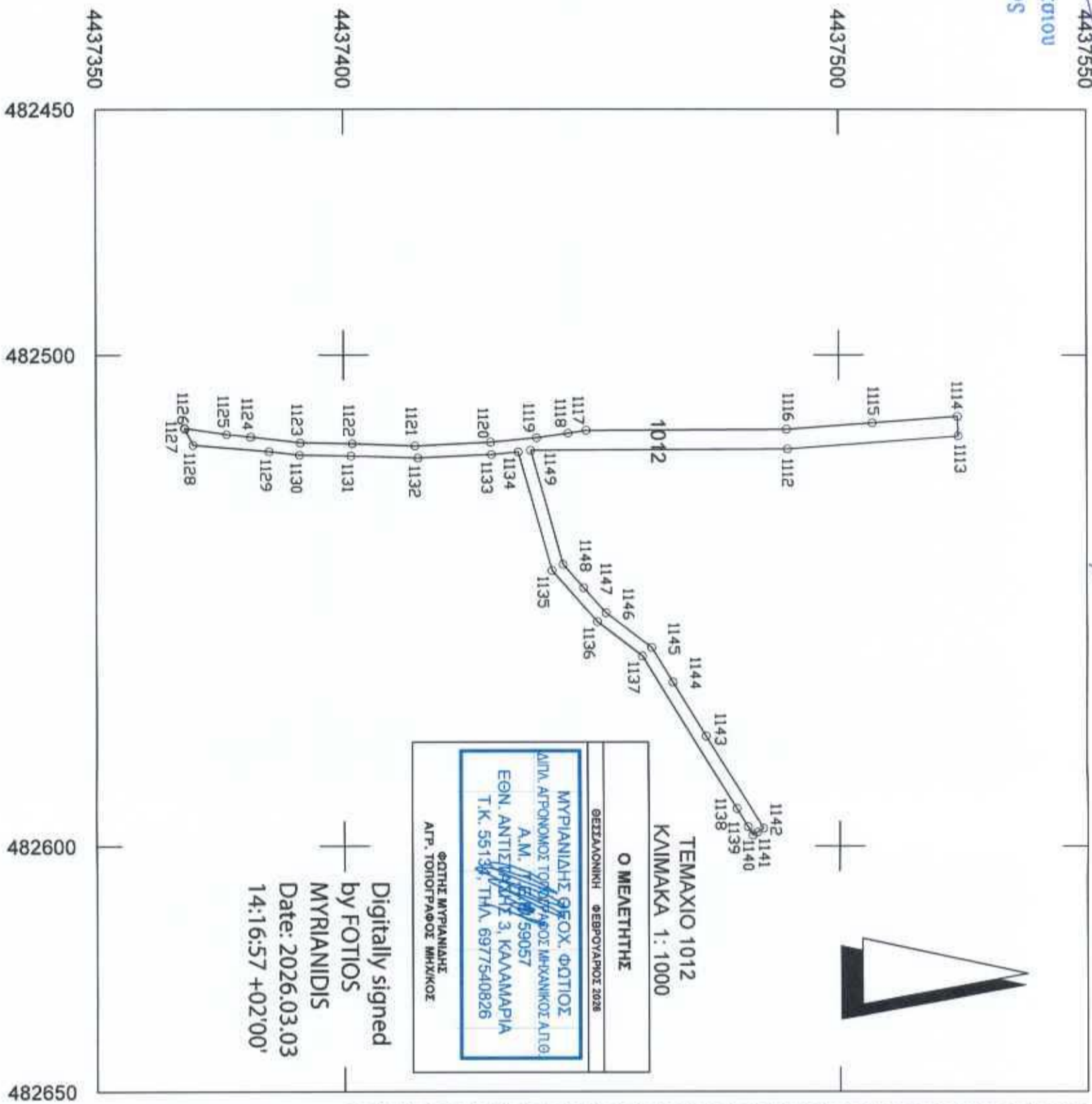
1013 (ΑΥΓΑΙΡΕΤΗ ΑΡΙΘΜΗΣΗ - ΚΟΙΝΟΧΡΗΤΟΣ ΔΡΟΜΟΣ)
ΕΜΒΑΔΟΝ 2.722,38 Τ.Μ.

1150:	X=482878.300	Y=4437285.057
1151:	X=482891.093	Y=4437260.588
1152:	X=482924.821	Y=4437296.966
1153:	X=482893.123	Y=4437280.262
1154:	X=482881.461	Y=4437277.453
1155:	X=482862.686	Y=4437272.653
1156:	X=482830.894	Y=4437257.087
1157:	X=482808.922	Y=4437235.688
1158:	X=482807.496	Y=4437234.069
1159:	X=482803.053	Y=4437229.025
1160:	X=482794.371	Y=4437224.155
1161:	X=482786.993	Y=4437230.900
1162:	X=482768.632	Y=4437247.688
1163:	X=482791.584	Y=4437272.827
1164:	X=482834.682	Y=4437305.938
1165:	X=482841.263	Y=4437310.248
1166:	X=482847.302	Y=4437320.612
1167:	X=482866.929	Y=4437354.295
1168:	X=482882.293	Y=4437380.663
1169:	X=482891.338	Y=4437396.186
1170:	X=482890.075	Y=4437397.989
1171:	X=482839.773	Y=4437311.662
1172:	X=482833.524	Y=4437307.570
1173:	X=482790.227	Y=4437274.305
1174:	X=482761.150	Y=4437242.459
1175:	X=482732.023	Y=4437272.672
1176:	X=482726.356	Y=4437269.328
1177:	X=482724.467	Y=4437281.658
1178:	X=482714.560	Y=4437287.551
1179:	X=482714.474	Y=4437285.276
1180:	X=482722.634	Y=4437280.422
1181:	X=482724.828	Y=4437266.105
1182:	X=482731.680	Y=4437270.148
1183:	X=482761.189	Y=4437239.537
1184:	X=482767.284	Y=4437248.212
1185:	X=482792.341	Y=4437223.303
1186:	X=482772.878	Y=4437215.128
1187:	X=482766.927	Y=4437206.686
1188:	X=482779.163	Y=4437196.664
1189:	X=482788.526	Y=4437209.626
1190:	X=482837.405	Y=4437243.575

ΕΛΛΗΝΙΚΗ ΔΗΜΟΚΡΑΤΙΑ
ΥΠΟΥΡΓΕΙΟ ΠΕΡΙΒΑΛΛΟΝΤΟΣ ΚΑΙ ΚΛΙΜΑΤΟΣ
ΑΥΤΕΓΚΡΙΤΗ ΝΑΥΤΟΛΟΓΙΑ
Διεύθυνση Τοπογραφίας
Χρόνος: 23/3/2026
Αρ. Πρωτ.: 20379/23-3-2026

20/3/2026
[Signature]

20/31 26
ΕΛΛΗΝΙΚΗ ΔΗΜΟΚΡΑΤΙΑ
ΥΠΟΥΡΓΕΙΟ ΠΕΡΙΒΑΛΛΟΝΤΟΣ ΚΑΙ ΚΛΙΜΑΤΟΣ
Αγροτική Ανάπτυξη
Γραφείο Αγροτικής Ανάπτυξης
Ασφάλτης Πυλωναίου



1012 (ΑΥΘΑΙΡΕΤΗ ΑΡΙΘΜΗΣΗ - ΚΟΙΝΟΧΡΗΣΤΟΣ ΔΡΟΜΟΣ)
ΕΜΒΑΔΟΝ 744,72 Τ.Μ.

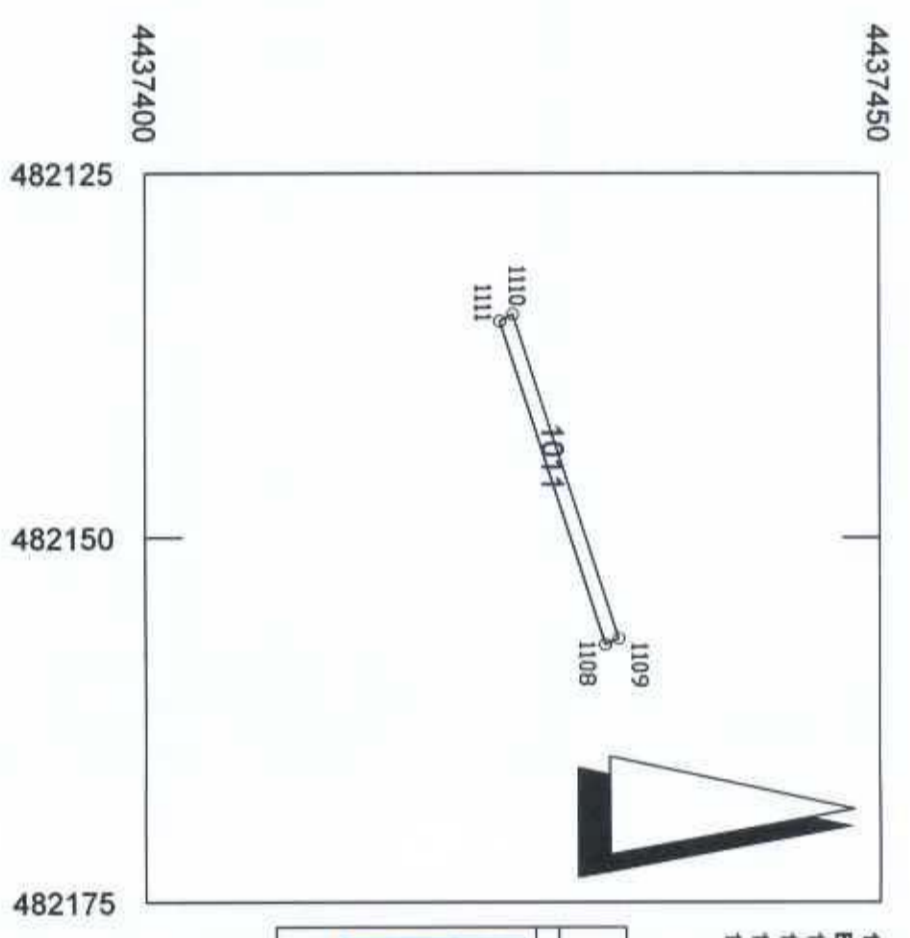
1112:	X=482519.192	Y=4437489.635
1113:	X=482516.548	Y=4437524.089
1114:	X=482512.548	Y=4437523.960
1115:	X=482513.869	Y=4437506.747
1116:	X=482515.194	Y=4437489.471
1117:	X=482515.400	Y=4437448.997
1118:	X=482515.968	Y=4437445.340
1119:	X=482516.909	Y=4437438.957
1120:	X=482517.812	Y=4437429.688
1121:	X=482518.544	Y=4437414.428
1122:	X=482518.081	Y=4437401.738
1123:	X=482517.890	Y=4437391.253
1124:	X=482516.703	Y=4437381.248
1125:	X=482516.178	Y=4437376.407
1126:	X=482514.900	Y=4437367.881
1127:	X=482515.048	Y=4437367.955
1128:	X=482518.340	Y=4437369.597
1129:	X=482519.657	Y=4437384.927
1130:	X=482520.387	Y=4437391.083
1131:	X=482520.574	Y=4437401.501
1132:	X=482521.019	Y=4437414.999
1133:	X=482520.306	Y=4437429.869
1134:	X=482519.780	Y=4437435.275
1135:	X=482543.927	Y=4437442.013
1136:	X=482554.424	Y=4437451.184
1137:	X=482561.378	Y=4437460.190
1138:	X=482592.418	Y=4437479.169
1139:	X=482596.136	Y=4437481.443
1140:	X=482597.783	Y=4437482.450
1141:	X=482597.252	Y=4437483.320
1142:	X=482596.480	Y=4437484.582
1143:	X=482577.680	Y=4437473.087
1144:	X=482566.698	Y=4437466.373
1145:	X=482559.681	Y=4437462.082
1146:	X=482552.596	Y=4437452.905
1147:	X=482547.449	Y=4437448.408
1148:	X=482542.710	Y=4437444.267
1149:	X=482519.456	Y=4437437.779

ΣΥΝΟΔΕΥΣΗ ΣΗΜ ΥΠ' ΑΡΙΘ 103739/83-3-2026 ΠΡΑΣΗ
 Υποκατηγορία Τεχνικών Σχεδίων Πολεμικού
 Πολεμικού 23/3/2026



ΠΟΛΥΤΕΧΝΕΙΟ 20/31 26
 ΕΛΛΗΝΙΚΗ
 Η ΑΣΤΟΝΟΜΟΣ
 ΜΕΛΕΤΑΣΤΩΝ ΓΕΩΜΗΧΑΝΩΝ

Handwritten signature



1011 (ΑΥΘΑΙΡΕΤΗ ΑΡΙΘΜΗΣΗ - ΚΟΙΝΟΧΡΗΤΟΣ ΔΡΟΜΟΣ)
 ΕΜΒΑΔΟΝ 23,29 T.M.
 1108: X=482157.278 Y=4437431.314
 1109: X=482156.871 Y=4437432.233
 1110: X=482134.664 Y=4437425.078
 1111: X=482135.147 Y=4437424.183

ΤΕΜΑΧΙΟ 1011
 ΚΑΙΜΑΚΑ 1:500

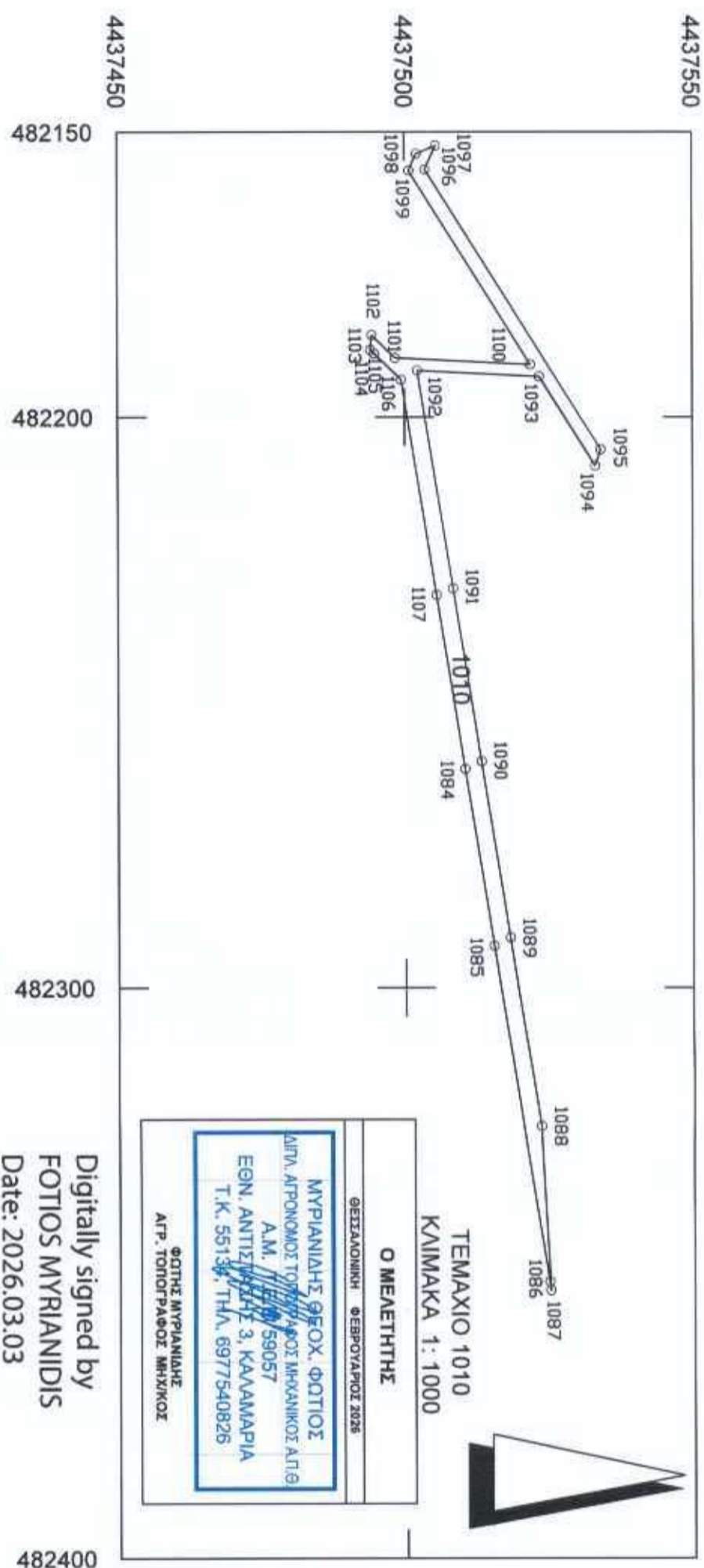
Ο ΜΕΛΕΤΗΤΗΣ	
ΘΕΣΣΑΛΟΝΙΚΗ	ΦΕΒΡΟΥΑΡΙΟΣ 2026
ΜΥΡΙΑΝΙΔΗΣ ΓΕΩΧ. ΦΩΤΙΟΣ	
ΑΙΤΙΑ ΑΠΡΟΚΟΜΟΣ ΤΟΥ ΜΗΧΑΝΙΚΟΥ ΑΠΛΘ	
Α.Μ. 59057	
ΕΘΝ. ΑΝΤΙΣΤΑΣΗΣ 3, ΚΑΛΑΜΑΡΙΑ	
Τ.Κ. 55134, ΤΗΛ. 6977540826	
ΦΩΤΗΣ ΜΥΡΙΑΝΙΔΗΣ	
ΑΡΧ. ΤΟΠΟΓΡΑΦΟΣ ΜΗΧΙΚΟΣ	

Digitally signed by
 FOTIOS MYRIANIDIS
 Date: 2026.03.03
 14:15:11 +02'00'

ΣΥΜΒΑΛΥΝ ΤΗΝ ΥΠ' ΑΡΙΘ 103739/03-3-2026 ΠΡΑΞΗ
 ΧΡΟΚΤΗΡΙΣΜΟΥ ΤΟΥ ΔΟΜΕΤΕΙΟΥ ΠΕΡΙΜΕΤΡΟΥ
 ΠΟΛΥΥΠΟΥ 23/03/2026



ΠΡΟΤΥΠΟΣ 80/31 : 26
 ΕΝΕΡΓΕΙΑ
 ΜΑΡΤΙΟΣ 2026



Ο ΜΕΛΕΤΗΤΗΣ
 ΘΕΣΣΑΛΟΝΙΚΗ ΘΕΡΟΠΟΥΛΟΣ 2025

ΜΥΡΙΑΝΙΔΗΣ ΓΕΩΧ. ΦΩΤΙΟΣ
 ΑΙΤΙΑ ΑΡΧΟΝΤΟΣ ΤΟΥ ΕΛΛΗΝΙΚΟΥ ΜΗΧΑΝΙΚΟΥ Α.Τ.Ε.
 Α.Μ. 59057
 ΕΘΝ. ΑΝΤΙΣΤΑΣΗΣ 3, ΚΑΛΑΜΑΡΙΑ
 Τ.Κ. 56131, ΤΗΛ. 6977540826

ΦΩΤΗΣ ΜΥΡΙΑΝΙΔΗΣ
 ΑΡΧ. ΤΟΠΟΓΡΑΦΟΣ ΜΗΧΗΚΟΣ

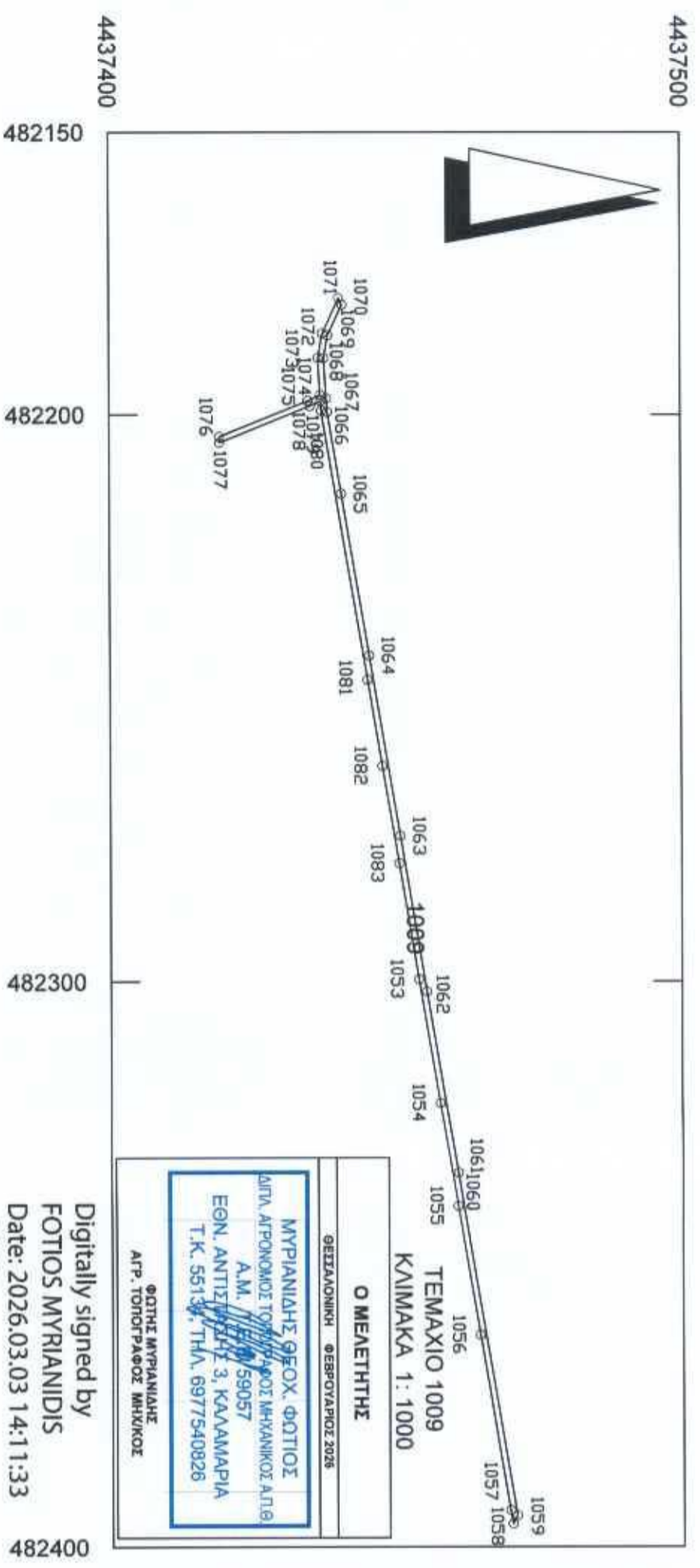
Digitally signed by
FOTIOS MYRIANIDIS
 Date: 2026.03.03
 14:14:21 +02'00'

1010 (ΑΥΘΑΙΡΕΤΗ ΑΡΙΘΜΗΤΗ - ΚΟΙΝΟΧΡΗΤΟΣ ΔΡΟΜΟΣ)
 ΕΜΒΑΔΟΝ 661,40 Τ.Μ.

1084:	X=482261.677	Y=4437510.338
1085:	X=482292.638	Y=4437515.304
1086:	X=482351.621	Y=4437524.785
1087:	X=482353.191	Y=4437524.949
1088:	X=482324.307	Y=4437523.421
1089:	X=482291.206	Y=4437518.112
1090:	X=482260.353	Y=4437513.163
1091:	X=482230.113	Y=4437508.312
1092:	X=482191.815	Y=4437502.189
1093:	X=482192.873	Y=4437523.388
1094:	X=482208.549	Y=4437533.108
1095:	X=482205.720	Y=4437534.054
1096:	X=482156.602	Y=4437503.583
1097:	X=482152.379	Y=4437505.432
1098:	X=482153.843	Y=4437502.062
1099:	X=482156.802	Y=4437500.766
1100:	X=482190.795	Y=4437521.853
1101:	X=482189.622	Y=4437498.332
1102:	X=482185.665	Y=4437494.289
1103:	X=482188.226	Y=4437494.033
1104:	X=482188.926	Y=4437494.720
1105:	X=482188.900	Y=4437494.725
1106:	X=482193.447	Y=4437499.394
1107:	X=482231.248	Y=4437505.457

ΕΛΛΗΝΙΚΗ ΔΗΜΟΚΡΑΤΙΑ
 ΥΠΟΥΡΓΕΙΟ ΠΕΡΙΒΑΛΛΟΝΤΟΣ ΚΑΙ ΚΛΙΜΑΤΟΣ
 ΓΕΩΓΡΑΦΙΚΟ ΙΝΣΤΙΤΟΥΤΟ
 Διεύθυνση: 133739/03-3-2026
 Ημερομηνία: 23/3/2026
 Διευθυντής: [Signature]

Πρωτόκολλο: 20/3/2026
 ΕΑΕΥ: [Signature]



Ο ΜΕΛΕΤΗΤΗΣ
 ΓΕΩΔΑΜΟΝΙΚΗ ΕΡΕΥΡΑΡΧΟΣ 2026
 ΜΥΡΙΑΝΙΔΗΣ ΦΩΤΙΟΣ
 ΔΙΠΛ. ΑΡΧΙΤΕΚΤΟΝΟΣ ΜΗΧΑΝΙΚΟΣ ΑΠ.Θ.
 Α.Μ. 59057
 ΕΓΝ. ΑΝΤΙΣΤΑΣΗΣ 3, ΚΑΛΑΜΑΡΙΑ
 Τ.Κ. 56133, ΤΗΛ. 6977540826
 ΦΩΤΙΟΣ ΜΥΡΙΑΝΙΔΗΣ
 ΑΡ.Π. ΤΟΠΟΓΡΑΦΟΣ ΜΗΧΑΝΙΚΟΣ

Digitally signed by
 FOTIOS MYRIANIDIS
 Date: 2026.03.03 14:11:33
 +02'00'

1009 (ΑΥΓΑΙΡΕΤΗ ΑΡΙΘΜΗΣΗ - ΚΟΙΝΟΧΡΗΤΟΣ ΔΡΟΜΟΣ)
 ΕΜΒΑΔΟΝ 238,29 Τ.Μ.

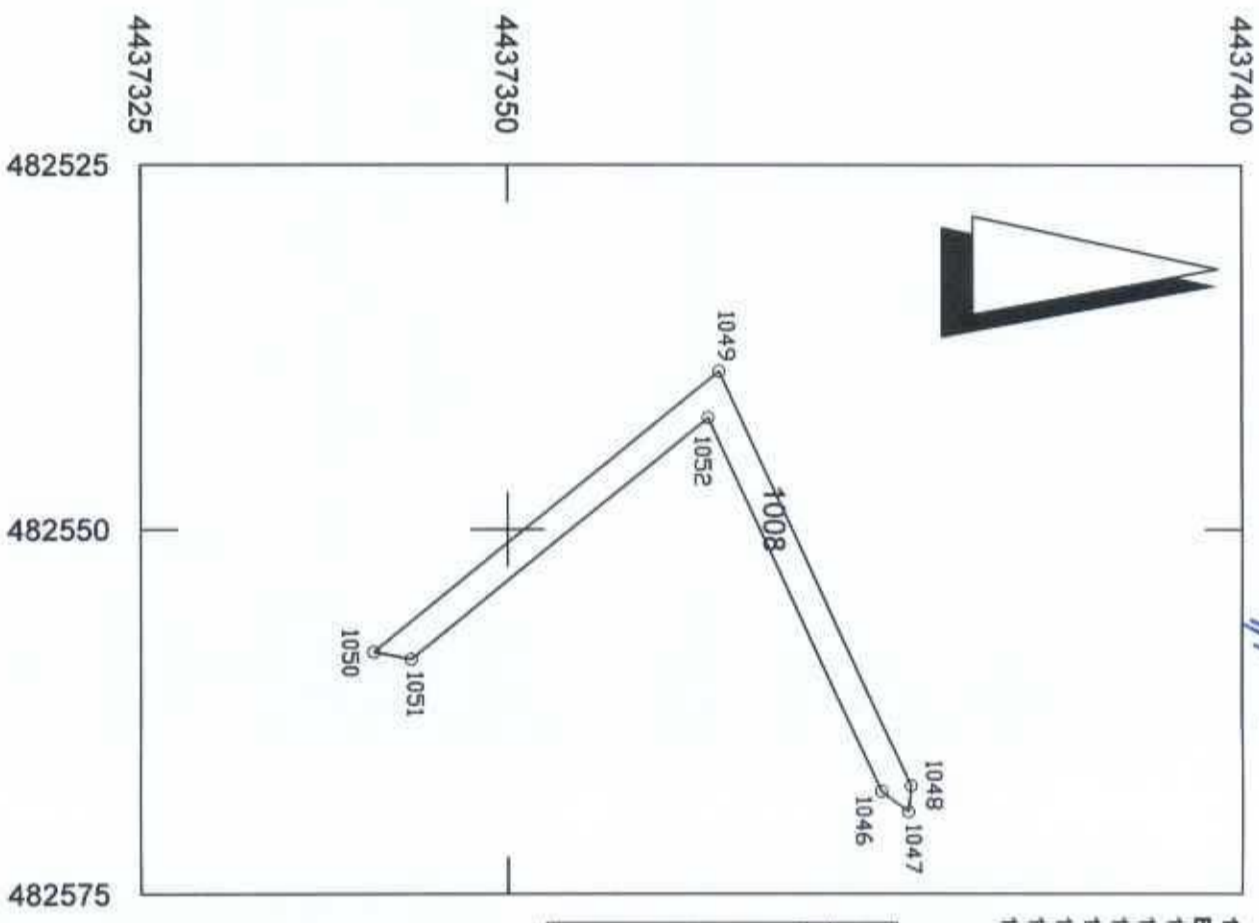
1053:	X=482299.642	Y=4437453.959	1078:	X=482198.494	Y=4437435.232
1054:	X=482321.606	Y=4437457.633	1079:	X=482197.625	Y=4437437.072
1055:	X=482339.727	Y=4437460.665	1080:	X=482199.325	Y=4437437.174
1056:	X=482362.522	Y=4437464.479	1081:	X=482246.838	Y=4437445.124
1057:	X=482393.519	Y=4437469.665	1082:	X=482262.081	Y=4437447.674
1058:	X=482395.941	Y=4437470.082	1083:	X=482279.325	Y=4437450.559
1059:	X=482394.441	Y=4437470.833			
1060:	X=482333.886	Y=4437460.702			
1061:	X=482333.882	Y=4437460.725			
1062:	X=482301.796	Y=4437455.333			
1063:	X=482274.455	Y=4437450.758			
1064:	X=482242.556	Y=4437445.421			
1065:	X=482213.947	Y=4437440.634			
1066:	X=482199.572	Y=4437438.229			
1067:	X=482197.150	Y=4437438.079			
1068:	X=482190.043	Y=4437437.639			
1069:	X=482185.999	Y=4437438.377			
1070:	X=482180.564	Y=4437440.818			
1071:	X=482179.395	Y=4437440.247			
1072:	X=482185.700	Y=4437437.415			
1073:	X=482189.983	Y=4437436.633			
1074:	X=482196.549	Y=4437437.010			
1075:	X=482197.578	Y=4437434.830			
1076:	X=482203.903	Y=4437419.288			
1077:	X=482204.966	Y=4437419.328			

ΕΥΡΩΚΑΤΗ ΓΗΣ ΥΠ' ΑΡΙΘ. 103799/23-3-2026 ΠΡΑΣΗ
 Χαρακτηριστικό του Διοικητικού Πρωτόκολλου: 23/312026
 Διοικητής Πρωτοκόπου
 Αγγελική Νάτσιου
 Διευθύντρια



ΠΛΑΝΗΤΗΣ... 20/31 2026
 ΕΠΕΞΟΧΗΚΕ
 Η ΔΙΕΥΘΥΝΤΡΙΑ
 ΜΕΤΕΤΙΜΩΝ ΤΕΣΜΑΤΩΝ

[Handwritten signature]



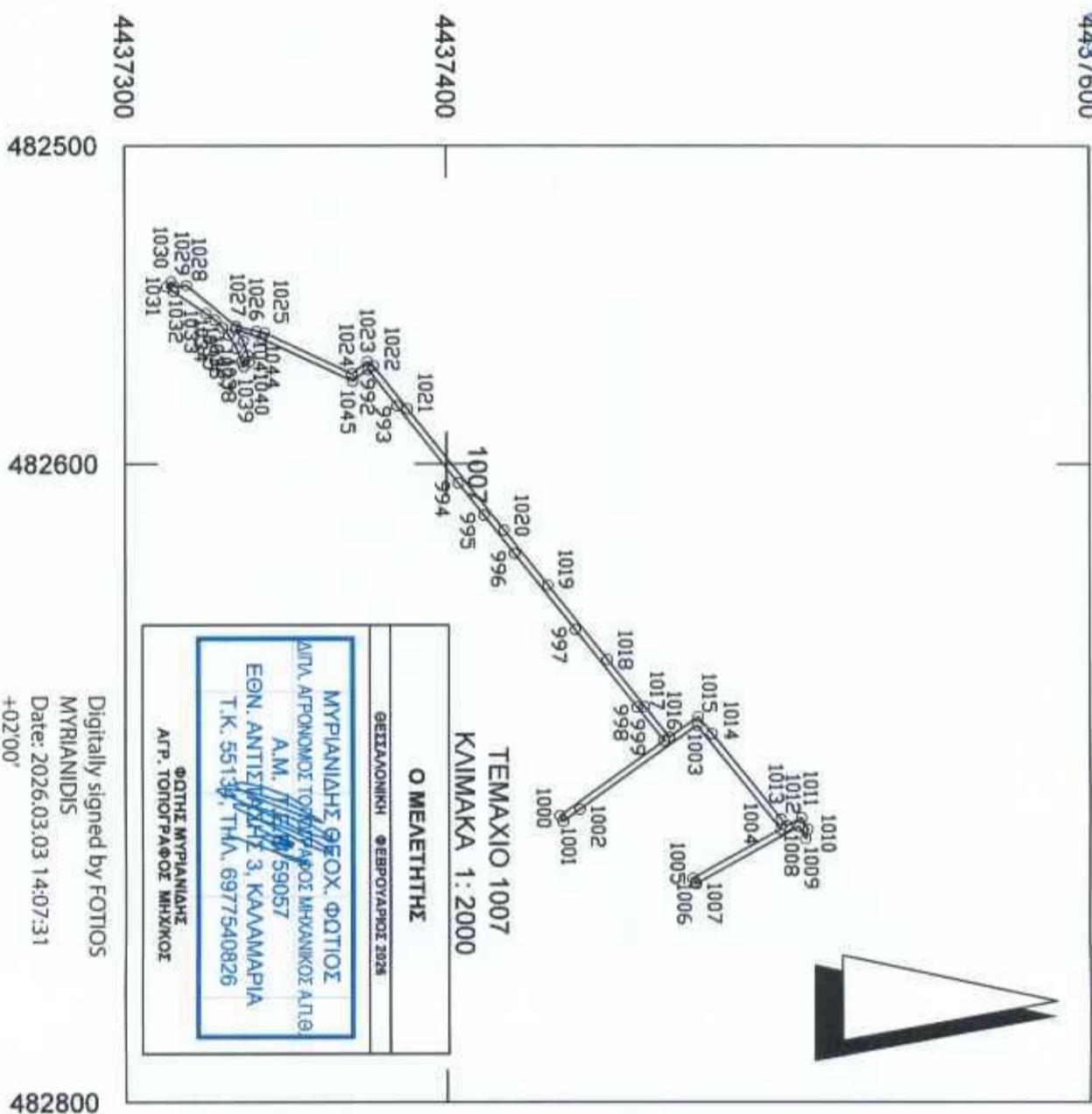
1008 (ΑΥΓΑΙΡΕΤΗ ΑΡΙΘΜΗΣΗ - ΚΟΙΝΟΧΡΗΣΤΟΣ ΔΡΟΜΟΣ)
 ΕΜΒΑΔΟΝ 117,70 T.M.
 1046: X=482567,957 Y=4437375,410
 1047: X=482569,380 Y=4437377,258
 1048: X=482567,578 Y=4437377,436
 1049: X=482539,171 Y=4437364,405
 1050: X=482558,380 Y=4437340,861
 1051: X=482558,894 Y=4437343,405
 1052: X=482542,354 Y=4437363,666

ΤΕΜΑΧΙΟ 1008
 ΚΑΙΜΑΚΑ 1 : 500

Ο ΜΕΤΕΤΗΤΗΣ	
ΓΕΙΤΟΝΙΚΗ ΦΕΡΟΥΜΕΝΟΣ 2028	
ΜΥΡΙΑΝΙΔΗΣ ΦΩΤΙΟΣ	
ΑΙΤΝ. ΑΠΟΝΟΜΗΣ ΤΟΠΟΓΡΑΦΙΚΩΝ ΜΗΧΑΝΙΚΩΣ Α.Π.Θ	
Α.Μ. 59057	
ΕΘΝ. ΑΝΤΙΣΤΑΣΗΣ 3, ΚΑΛΑΜΑΡΙΑ	
Τ.Κ. 55134, ΤΗΛ. 6977540826	
ΦΩΤΗΣ ΜΥΡΙΑΝΙΔΗΣ Α.Π. ΤΟΠΟΓΡΑΦΩΣ ΜΗΧΑΝΙΚΟΣ	

Digitally signed by
 FOTIOS MYRIANIDIS
 Date: 2026.03.03
 14:09:46 +02'00'

ΕΠΙΣΤΡΟΦΗ ΤΟΥ ΟΡΓΑΝΙΣΜΟΥ ΤΟΥ ΕΛΛΗΝΙΚΟΥ ΕΡΓΑΤΕΙΑΣ
 20/31...2026
 ΜΕΛΕΤΗ



Digitally signed by FOTIOS MYRIANIDIS
 Date: 2026.03.03 14:07:31
 +02'00'

1007 (ΑΥΘΑΙΡΕΤΗ ΑΡΙΘΜΗΣΗ - ΚΟΙΝΟΧΡΗΤΟΣ ΔΡΟΜΟΣ) ΕΜΒΑΔΟΝ 762,23 Τ.Μ.

992:	X=482570.413	Y=4437375.526	1026:	X=482558.380	Y=4437340.861
993:	X=482581.849	Y=4437384.552	1027:	X=482556.951	Y=4437334.562
994:	X=482606.041	Y=4437403.646	1028:	X=482543.942	Y=4437319.184
995:	X=482616.108	Y=4437411.591	1029:	X=482544.422	Y=4437315.435
996:	X=482628.108	Y=4437421.062	1030:	X=482542.797	Y=4437314.440
997:	X=482651.993	Y=4437439.914	1031:	X=482544.438	Y=4437313.008
998:	X=482676.335	Y=4437459.126	1032:	X=482545.908	Y=4437315.143
999:	X=482686.963	Y=4437467.514	1033:	X=482552.833	Y=4437325.205
1000:	X=482710.316	Y=4437435.112	1034:	X=482554.922	Y=4437327.975
1001:	X=482712.083	Y=4437436.080	1035:	X=482557.267	Y=4437330.417
1002:	X=482708.349	Y=4437441.261	1036:	X=482559.665	Y=4437332.264
1003:	X=482682.054	Y=4437477.745	1037:	X=482563.808	Y=4437334.747
1004:	X=482714.516	Y=4437503.749	1038:	X=482567.954	Y=4437336.316
1005:	X=482729.688	Y=4437476.436	1039:	X=482569.520	Y=4437336.908
1006:	X=482730.847	Y=4437477.113	1040:	X=482568.055	Y=4437338.647
1007:	X=482731.415	Y=4437477.445	1041:	X=482565.980	Y=4437338.227
1008:	X=482713.664	Y=4437509.401	1042:	X=482561.425	Y=4437336.834
1009:	X=482717.459	Y=4437511.545	1043:	X=482557.733	Y=4437334.510
1010:	X=482714.513	Y=4437512.177	1044:	X=482560.690	Y=4437342.547
1011:	X=482710.952	Y=4437510.166	1045:	X=482574.123	Y=4437370.825
1012:	X=482713.531	Y=4437505.522			
1013:	X=482711.431	Y=4437503.840			
1014:	X=482684.701	Y=4437482.428			
1015:	X=482679.321	Y=4437478.118			
1016:	X=482685.793	Y=4437469.138			
1017:	X=482676.063	Y=4437461.458			
1018:	X=482661.354	Y=4437449.849			
1019:	X=482638.038	Y=4437431.447			
1020:	X=482620.775	Y=4437417.822			
1021:	X=482582.738	Y=4437387.801			
1022:	X=482569.380	Y=4437377.258			
1023:	X=482567.957	Y=4437375.410			
1024:	X=482571.784	Y=4437370.561			
1025:	X=482558.884	Y=4437343.405			

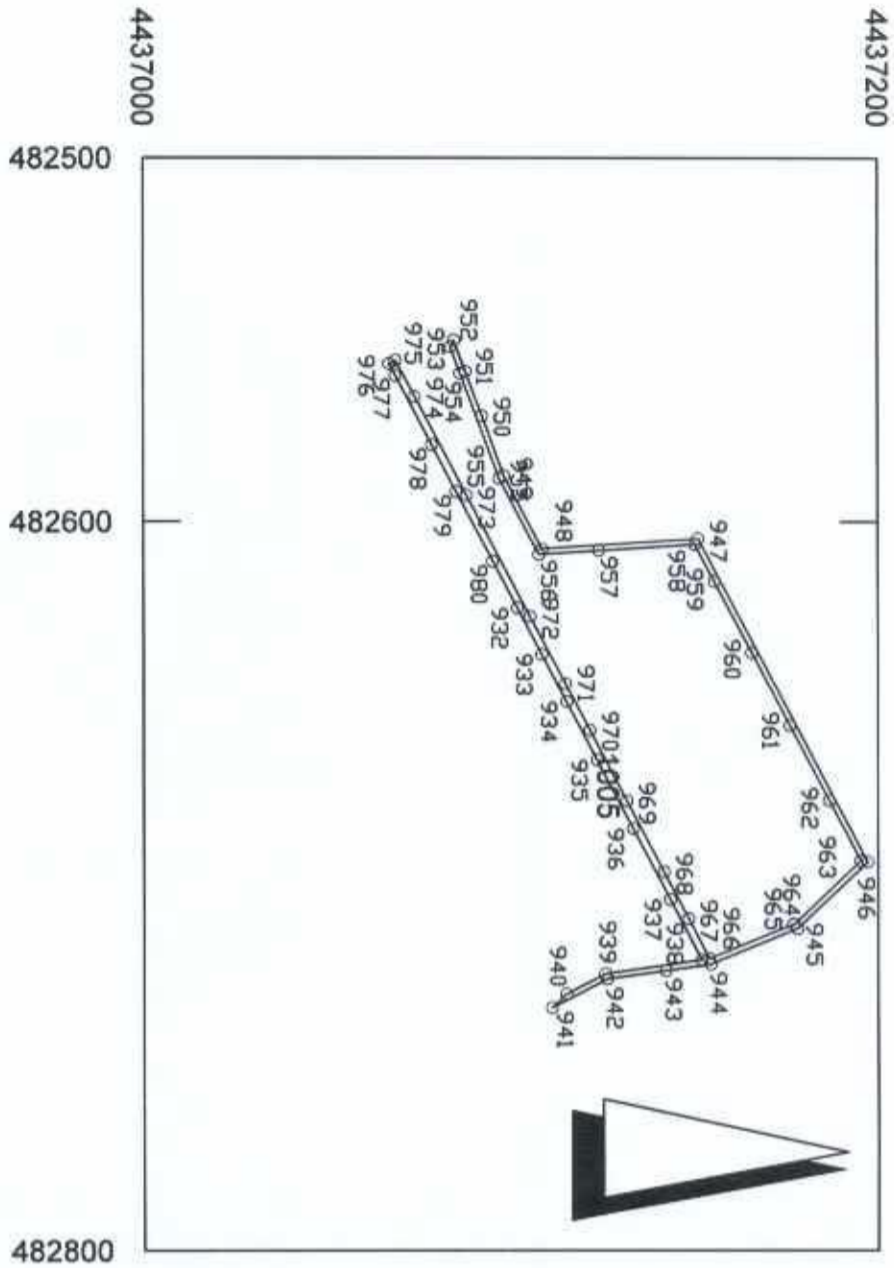


ΕΥΡΩΚΕΝΤΡΗ ΤΗΝ ΥΠ' ΑΡΙΘ. 103739/03-3-2026
 Υπ. Επιτελεστικό του Διευθυντή του Γραφείου
 Πόλυπος 23/3/2026

103739/03-3-2026

ΠΡΟΤΥΠΟΣ 20/3/26
 ΕΠΙΣΤΗΜΟΝΙΚΟ ΚΕΝΤΡΟ
 ΜΕΛΕΤΗΤΩΝ ΓΕΩΓΡΑΦΩΝ

[Signature]



1005 (ΑΥΘΑΙΡΕΤΗ ΑΡΙΘΜΗΤΗ - ΚΟΙΝΟΧΡΗΤΟΣ ΔΡΟΜΟΣ) ΕΜΒΑΔΟΝ 816,21 T.M.	
932:	X=482623,751 Y=4437101,849
933:	X=482636,528 Y=4437108,477
934:	X=482649,599 Y=4437115,257
935:	X=482665,628 Y=4437123,572
936:	X=482684,515 Y=4437133,369
937:	X=482703,842 Y=4437143,394
938:	X=482720,334 Y=4437151,949
939:	X=482724,121 Y=4437125,761
940:	X=482729,644 Y=4437115,112
941:	X=482733,361 Y=4437111,203
942:	X=482725,569 Y=4437126,226
943:	X=482723,258 Y=4437142,205
944:	X=482721,488 Y=4437154,441
945:	X=482711,800 Y=4437178,093
946:	X=482693,570 Y=4437197,186
947:	X=482604,742 Y=4437151,109
948:	X=482607,552 Y=4437108,649
949:	X=482587,553 Y=4437098,275
950:	X=482571,015 Y=4437092,270
951:	X=482558,704 Y=4437087,800
952:	X=482550,093 Y=4437084,674
953:	X=482551,878 Y=4437083,726
954:	X=482559,216 Y=4437086,391
955:	X=482588,157 Y=4437096,899
956:	X=482609,113 Y=4437107,769
957:	X=482608,032 Y=4437124,100
958:	X=482606,303 Y=4437150,229
959:	X=482616,507 Y=4437155,523
960:	X=482636,085 Y=4437165,678
961:	X=482656,143 Y=4437176,083
962:	X=482676,705 Y=4437186,749
963:	X=482693,262 Y=4437195,337
964:	X=482710,587 Y=4437177,100
965:	X=482720,031 Y=4437154,044
966:	X=482709,125 Y=4437148,387
967:	X=482709,125 Y=4437148,387
968:	X=482696,348 Y=4437141,759
969:	X=482676,802 Y=4437131,620
970:	X=482657,436 Y=4437121,574
971:	X=482644,675 Y=4437114,955
972:	X=482626,070 Y=4437105,304
973:	X=482592,759 Y=4437088,025
974:	X=482565,660 Y=4437073,968
975:	X=482555,636 Y=4437068,768
976:	X=482556,556 Y=4437066,994
977:	X=482559,884 Y=4437068,720
978:	X=482578,987 Y=4437078,629
979:	X=482591,808 Y=4437085,280
980:	X=482610,973 Y=4437095,221

ΤΕΜΑΧΙΟ 1005
 ΚΑΙΜΑΚΑ 1: 2000

Ο ΜΕΛΕΤΗΤΗΣ

ΓΕΩΓΡΑΦΙΚΟ ΕΠΙΧΕΙΡΗΣΙΑΚΟ 2026

ΜΥΡΙΑΝΙΔΗΣ ΦΩΤΙΟΣ, ΦΩΤΙΟΣ
 Α.Μ. 59057
 ΕΓΝ. ΑΝΤΙΣΤΑΣΗΣ 3, ΚΑΛΑΜΑΡΙΑ
 Τ.Κ. 55136, ΤΗΛ. 6977540826

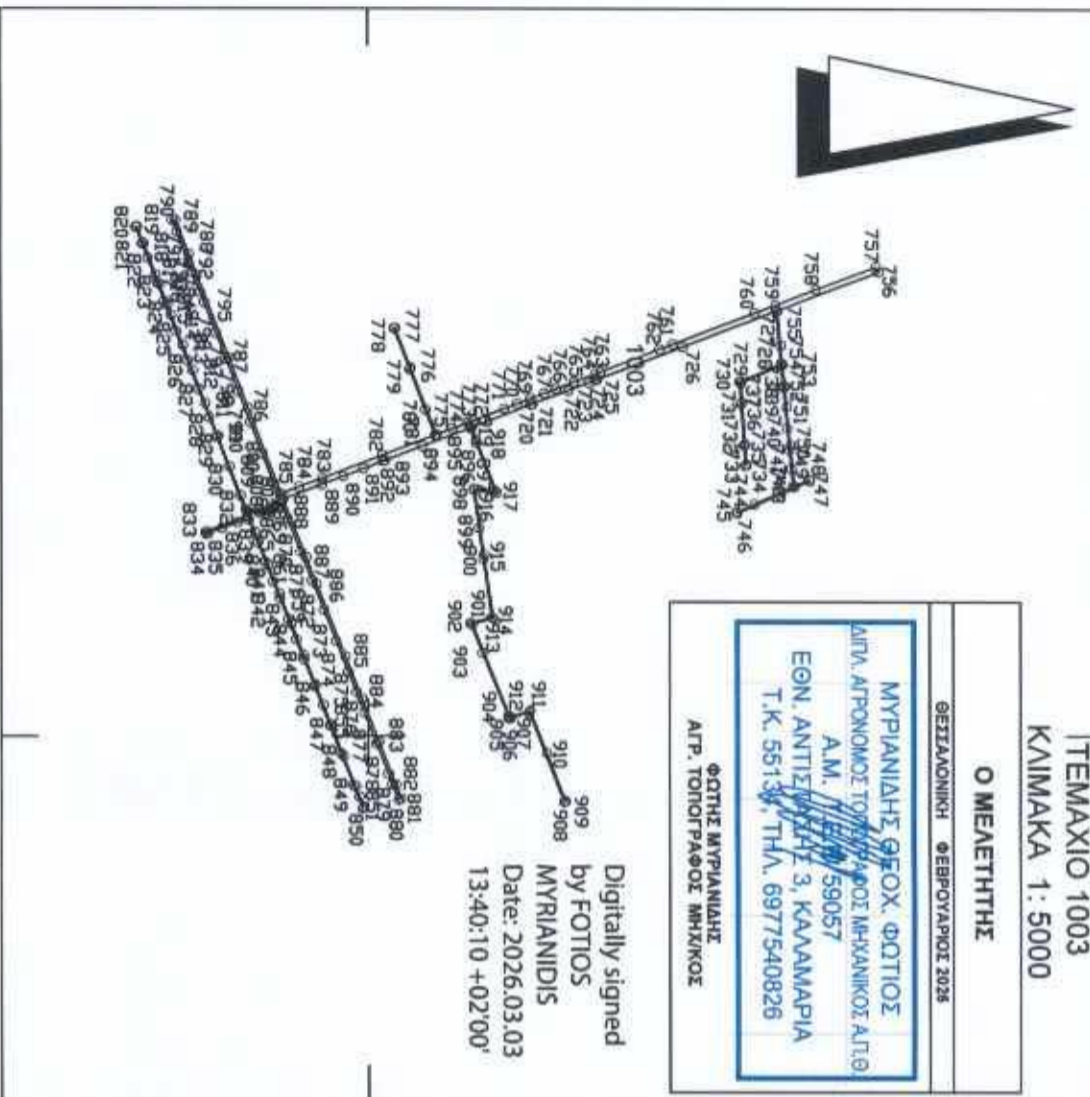
ΦΩΤΙΟΣ ΜΥΡΙΑΝΙΔΗΣ
 ΑΓΡ. ΤΟΝΟΓΡΑΦΟΣ ΜΗΧ/ΚΟΣ

Digitally signed by
 FOTIOS MYRIANIDIS
 Date: 2026.03.03
 13:46:26 +02'00'

4437500

ΤΕΜΑΧΙΟ 1003
 ΚΑΙΜΑΚΑ 1: 5000
 Ο ΜΕΛΕΤΗΤΗΣ
 ΓΕΩΛΟΓΙΚΗ ΓΕΩΡΓΙΑΣ 2028

ΜΥΡΙΑΝΙΔΗΣ ΓΡΕΦΟ ΦΩΤΙΟΣ
 Α.Μ. 59057
 ΕΘΝ. ΑΝΤΙΣΤΑΣΗΣ 3, ΚΑΥΑΜΑΡΙΑ
 Τ.Κ. 55131, ΤΗΛ. 6977540826
 ΦΩΤΗΣ ΜΥΡΙΑΝΙΔΗΣ
 ΑΓΡ. ΤΟΠΟΓΡΑΦΟΣ ΜΗΧΑΝΙΚΟΣ



Digitally signed
 by FOTIOS
 MYRIANIDIS
 Date: 2026.03.03
 13:40:10 +02'00'

4437000

482000

482500

482750

ΚΟΙΝΟΧΡΗΤΟΙ ΑΡΘΡΟΙ	X	Y	ΚΟΙΝΟΧΡΗΤΟΙ ΑΡΘΡΟΙ	X	Y
720	X=482271.982	Y=4437110.910	771	X=482274.737	Y=4437092.598
721	X=482271.583	Y=4437111.828	772	X=482282.978	Y=4437071.558
722	X=482262.175	Y=4437136.333	773	X=482284.258	Y=4437067.990
723	X=482256.812	Y=4437150.302	774	X=482286.395	Y=4437057.214
724	X=482255.197	Y=4437154.507	775	X=482292.472	Y=4437046.591
725	X=482254.657	Y=4437155.906	776	X=482294.600	Y=4437028.937
726	X=482232.122	Y=4437214.313	777	X=482294.013	Y=4436986.750
727	X=482220.579	Y=4437277.922	778	X=482315.035	Y=4436912.694
728	X=482243.704	Y=4437281.353	779	X=482315.901	Y=4436912.694
729	X=482255.711	Y=4437254.089	780	X=482348.468	Y=4436917.464
730	X=482256.193	Y=4437252.973	781	X=482358.913	Y=4436889.559
731	X=482271.114	Y=4437253.990	782	X=482360.946	Y=4436889.575
732	X=482298.509	Y=4437256.925	783	X=482360.474	Y=4436890.221
733	X=482313.399	Y=4437256.872	784	X=482353.061	Y=4436891.156
734	X=482298.092	Y=4437256.899	785	X=482350.694	Y=4436891.833
735	X=482288.869	Y=4437254.907	786	X=482386.472	Y=4436924.534
736	X=482256.825	Y=4437254.018	787	X=482379.893	Y=4436929.768
737	X=482244.753	Y=4437281.452	788	X=482405.292	Y=4436939.667
738	X=482258.174	Y=4437282.822	789	X=482419.728	Y=4436945.295
739	X=482281.870	Y=4437285.547	790	X=482433.643	Y=4436950.719
740	X=482302.775	Y=4437286.983	791	X=482447.492	Y=4436956.118
741	X=482315.883	Y=4437288.208	792	X=482465.643	Y=4436963.194
742	X=482340.230	Y=4437251.447	793	X=482492.466	Y=4436973.650
743	X=482346.483	Y=4437251.072	794	X=482511.810	Y=4436981.191
744	X=482346.556	Y=4437251.072	795	X=482511.810	Y=4436981.191
745	X=482346.556	Y=4437251.072	796	X=482511.810	Y=4436981.191
746	X=482346.556	Y=4437251.072	797	X=482511.810	Y=4436981.191
747	X=482324.225	Y=4437300.886	798	X=482548.400	Y=4436980.468
748	X=482327.872	Y=4437290.350	799	X=482548.400	Y=4436980.468
749	X=482299.676	Y=4437281.673	800	X=482548.400	Y=4436980.468
750	X=482273.244	Y=4437285.162	801	X=482548.400	Y=4436980.468
751	X=482259.298	Y=4437283.838	802	X=482548.400	Y=4436980.468
752	X=482244.121	Y=4437281.160	803	X=482548.400	Y=4436980.468
753	X=482207.206	Y=4437278.890	804	X=482548.400	Y=4436980.468
754	X=482180.575	Y=4437347.903	805	X=482548.400	Y=4436980.468
755	X=482176.893	Y=4437346.087	806	X=482548.400	Y=4436980.468
756	X=482192.838	Y=4437305.021	807	X=482548.400	Y=4436980.468
757	X=482203.475	Y=4437277.451	808	X=482548.400	Y=4436980.468
758	X=482208.893	Y=4437283.409	809	X=482548.400	Y=4436980.468
759	X=482230.445	Y=4437207.552	810	X=482548.400	Y=4436980.468
760	X=482233.935	Y=4437198.507	811	X=482548.400	Y=4436980.468
761	X=482249.482	Y=4437158.265	812	X=482548.400	Y=4436980.468
762	X=482250.930	Y=4437140.292	813	X=482548.400	Y=4436980.468
763	X=482256.372	Y=4437140.292	814	X=482548.400	Y=4436980.468
764	X=482261.098	Y=4437127.984	815	X=482548.400	Y=4436980.468
765	X=482264.185	Y=4437119.941	816	X=482548.400	Y=4436980.468
766	X=482267.851	Y=4437110.395	817	X=482548.400	Y=4436980.468
767	X=482271.235	Y=4437101.848	818	X=482548.400	Y=4436980.468
768			819	X=482548.400	Y=4436980.468
769			820	X=482548.400	Y=4436980.468
770			821	X=482548.400	Y=4436980.468
			822	X=482548.400	Y=4436980.468
			823	X=482548.400	Y=4436980.468
			824	X=482548.400	Y=4436980.468
			825	X=482548.400	Y=4436980.468
			826	X=482548.400	Y=4436980.468
			827	X=482548.400	Y=4436980.468
			828	X=482548.400	Y=4436980.468
			829	X=482548.400	Y=4436980.468
			830	X=482548.400	Y=4436980.468
			831	X=482548.400	Y=4436980.468
			832	X=482548.400	Y=4436980.468
			833	X=482548.400	Y=4436980.468
			834	X=482548.400	Y=4436980.468
			835	X=482548.400	Y=4436980.468
			836	X=482548.400	Y=4436980.468
			837	X=482548.400	Y=4436980.468
			838	X=482548.400	Y=4436980.468
			839	X=482548.400	Y=4436980.468
			840	X=482548.400	Y=4436980.468
			841	X=482548.400	Y=4436980.468
			842	X=482548.400	Y=4436980.468
			843	X=482548.400	Y=4436980.468
			844	X=482548.400	Y=4436980.468
			845	X=482548.400	Y=4436980.468
			846	X=482548.400	Y=4436980.468
			847	X=482548.400	Y=4436980.468
			848	X=482548.400	Y=4436980.468
			849	X=482548.400	Y=4436980.468
			850	X=482548.400	Y=4436980.468
			851	X=482548.400	Y=4436980.468
			852	X=482548.400	Y=4436980.468
			853	X=482548.400	Y=4436980.468
			854	X=482548.400	Y=4436980.468
			855	X=482548.400	Y=4436980.468
			856	X=482548.400	Y=4436980.468
			857	X=482548.400	Y=4436980.468
			858	X=482548.400	Y=4436980.468
			859	X=482548.400	Y=4436980.468
			860	X=482548.400	Y=4436980.468
			861	X=482548.400	Y=4436980.468
			862	X=482548.400	Y=4436980.468
			863	X=482548.400	Y=4436980.468
			864	X=482548.400	Y=4436980.468
			865	X=482548.400	Y=4436980.468
			866	X=482548.400	Y=4436980.468
			867	X=482548.400	Y=4436980.468
			868	X=482548.400	Y=4436980.468
			869	X=482548.400	Y=4436980.468
			870	X=482548.400	Y=4436980.468
			871	X=482548.400	Y=4436980.468
			872	X=482548.400	Y=4436980.468
			873	X=482548.400	Y=4436980.468
			874	X=482548.400	Y=4436980.468
			875	X=482548.400	Y=4436980.468
			876	X=482548.400	Y=4436980.468
			877	X=482548.400	Y=4436980.468
			878	X=482548.400	Y=4436980.468
			879	X=482548.400	Y=4436980.468
			880	X=482548.400	Y=4436980.468
			881	X=482548.400	Y=4436980.468
			882	X=482548.400	Y=4436980.468
			883	X=482548.400	Y=4436980.468
			884	X=482548.400	Y=4436980.468
			885	X=482548.400	Y=4436980.468
			886	X=482548.400	Y=4436980.468
			887	X=482548.400	Y=4436980.468
			888	X=482548.400	Y=4436980.468
			889	X=482548.400	Y=4436980.468
			890	X=482548.400	Y=4436980.468
			891	X=482548.400	Y=4436980.468
			892	X=482548.400	Y=4436980.468
			893	X=482548.400	Y=4436980.468
			894	X=482548.400	Y=4436980.468
			895	X=482548.400	Y=4436980.468
			896	X=482548.400	Y=4436980.468
			897	X=482548.400	Y=4436980.468
			898	X=482548.400	Y=4436980.468
			899	X=482548.400	Y=4436980.468
			900	X=482548.400	Y=4436980.468
			901	X=482548.400	Y=4436980.468
			902	X=482548.400	Y=4436980.468
			903	X=482548.400	Y=4436980.468
			904	X=482548.400	Y=4436980.468
			905	X=482548.400	Y=4436980.468
			906	X=482548.400	Y=4436980.468
			907	X=482548.400	Y=4436980.468
			908	X=482548.400	Y=4436980.468
			909	X=482548.400	Y=4436980.468
			910	X=482548.400	Y=4436980.468
			911	X=482548.400	Y=4436980.468
			912	X=482548.400	Y=4436980.468
			913	X=482548.400	Y=4436980.468
			914	X=482548.400	Y=4436980.468
			915	X=482548.400	



ΣΥΜΒΟΛΕΤΗ ΤΗΝ ΥΠ' ΑΡΙΘ. 103739/183-3-2026
 Αρχειοποίηση του Διαγράμματος
 Ημερομηνία: 23/3/2026

ΗΜΕΡΟΜΗΝΙΑ: 20/3/2026
 ΕΠΙΣΤΡΟΦΗ: 26

[Handwritten signature]

4437400

ΤΕΜΑΧΙΟ 1002
 ΚΑΙΜΑΚΑ 1: 2000

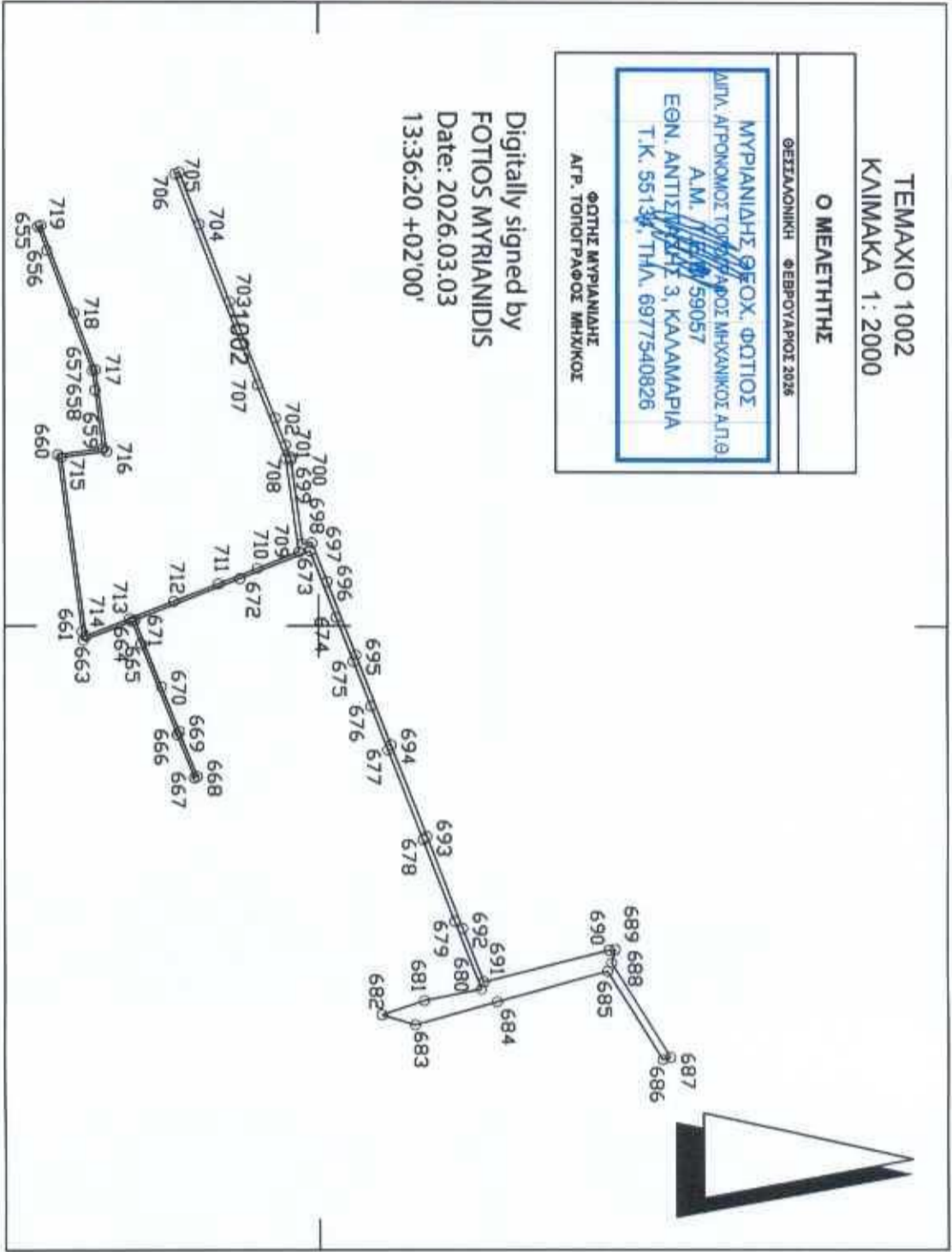
Ο ΜΕΛΕΤΗΤΗΣ

ΘΕΣΣΑΛΟΝΙΚΗ ΦΕΒΡΟΥΑΡΙΟΣ 2026

ΜΥΡΙΑΝΙΔΗΣ ΦΩΤΟΣ, ΦΩΤΙΟΣ
 ΑΠΤΑ, ΑΙΡΟΝΟΜΟΣ ΤΟΠΟΓΡΑΦΟΣ ΜΗΧΑΝΙΚΟΣ Α.Π.Ε.
 Α.Μ. 59057
 ΕΘΝ. ΑΝΤΙΣΤΑΣΗΣ 3, ΚΑΛΑΜΑΡΙΑ
 Τ.Κ. 55133, ΤΗΛ. 6977540826

ΦΩΤΗΣ ΜΥΡΙΑΝΙΔΗΣ
 ΑΡΧ. ΤΟΠΟΓΡΑΦΟΣ ΜΗΧΙΚΟΣ

Digitally signed by
 FOTIOS MYRIANIDIS
 Date: 2026.03.03
 13:36:20 +02'00'



4437100

482200

482400

482600

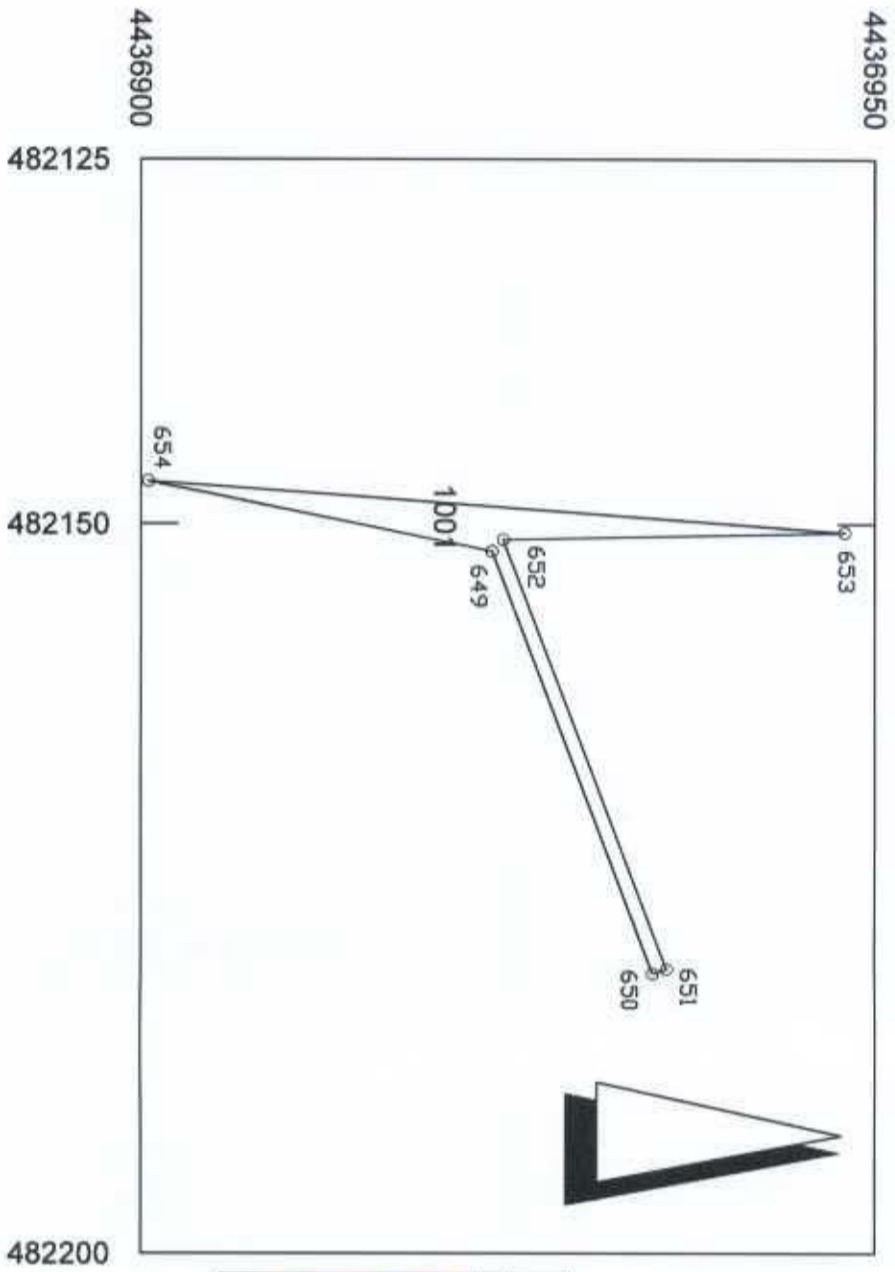
1002 (ΑΥΓΑΙΡΕΤΗ ΑΠΛΗΜΗΗ - ΚΟΙΝΟΧΡΗΤΟΣ ΔΡΟΜΟΣ)
 ΕΜΒΑΔΟΝ 1.252,97 Τ.Μ.

655:	X=4822271.982	Y=4437110.910	693:	X=482467.518	Y=4437234.351
656:	X=4822279.599	Y=4437113.769	694:	X=482438.164	Y=4437222.989
657:	X=482318.043	Y=4437128.200	695:	X=482409.423	Y=4437211.865
658:	X=482324.361	Y=4437129.043	696:	X=482385.809	Y=4437202.725
659:	X=482343.101	Y=4437131.543	697:	X=482373.371	Y=4437197.911
660:	X=482345.011	Y=4437117.176	698:	X=482373.703	Y=4437194.939
661:	X=482401.879	Y=4437124.713	699:	X=482346.673	Y=4437191.272
662:	X=482404.709	Y=4437125.088	700:	X=482345.731	Y=4437191.144
663:	X=482398.524	Y=4437140.647	701:	X=482341.935	Y=4437189.675
664:	X=482405.811	Y=4437143.520	702:	X=482333.280	Y=4437186.319
665:	X=482448.725	Y=4437160.437	703:	X=482295.961	Y=4437171.887
666:	X=482448.295	Y=4437161.341	704:	X=482271.175	Y=4437162.297
667:	X=482433.936	Y=4437155.681	705:	X=482254.657	Y=4437155.906
668:	X=482419.566	Y=4437150.016	706:	X=482255.197	Y=4437154.507
669:	X=482398.154	Y=4437141.576	707:	X=482322.667	Y=4437180.612
670:	X=482384.873	Y=4437174.985	708:	X=482346.108	Y=4437189.682
671:	X=482375.995	Y=4437197.318	709:	X=482376.325	Y=4437193.781
672:	X=482397.330	Y=4437205.576	710:	X=482381.595	Y=4437180.525
673:	X=482411.511	Y=4437211.065	711:	X=482386.524	Y=4437168.126
674:	X=482439.738	Y=4437221.991	712:	X=482392.186	Y=4437153.884
675:	X=482468.537	Y=4437233.137	713:	X=482397.767	Y=4437139.845
676:	X=482425.805	Y=4437216.598	714:	X=482403.306	Y=4437125.910
677:	X=482439.738	Y=4437221.991	715:	X=482345.870	Y=4437118.298
678:	X=482494.618	Y=4437243.232	716:	X=482343.960	Y=4437132.666
679:	X=482516.376	Y=4437251.654	717:	X=482317.798	Y=4437129.176
680:	X=482520.167	Y=4437233.413	718:	X=482299.635	Y=4437122.358
681:	X=482524.680	Y=4437219.962	719:	X=482271.583	Y=4437111.828
682:	X=482527.888	Y=4437230.527			
683:	X=482520.518	Y=4437256.628			
684:	X=482539.050	Y=4437309.215			
685:	X=482538.307	Y=4437311.690			
686:	X=482507.985	Y=4437293.121			
687:	X=482503.653	Y=4437294.243			
688:	X=482503.801	Y=4437292.235			
689:	X=482514.128	Y=4437252.391			
690:	X=482496.900	Y=4437245.723			
691:					
692:					



ΕΥΡΩΔΕΣΙΑ ΤΗΛΩ ΥΠ' ΑΡΙΘ. 1037394/23-3-2026
Αποκτητήριο του Δασολόγου Δ. Φωτίου
Πολύγυρος 23/3/2026

80/3/2026
ΑΝΕΛΑΚΤΙΚΗ ΝΑΤΡΙΟΥ
ΔΑΣΟΛΟΓΟΣ
Δ. ΦΩΤΙΟΣ



1001 (ΑΥΘΑΙΡΕΤΗ ΑΡΙΘΜΗΤΗ - ΚΟΙΝΟΧΡΗΤΟΣ ΔΡΟΜΟΣ)
ΕΜΒΑΔΟΝ 95,56 T.M.
649: X=482151.902 Y=4436923.920
650: X=482180.997 Y=4436934.887
651: X=482180.593 Y=4436935.841
652: X=482151.102 Y=4436924.886
653: X=482150.801 Y=4436947.962
654: X=482147.081 Y=4436900.514

ΤΕΜΑΧΙΟ 1001
ΚΛΙΜΑΚΑ 1:500

Ο ΜΕΛΕΤΗΤΗΣ

ΦΩΤΙΟΣ ΜΥΡΙΑΝΙΔΗΣ

ΜΥΡΙΑΝΙΔΗΣ ΦΩΤΙΟΣ
ΑΠΛ. ΑΤΡΟΝΟΜΟΣ ΤΟΠΟΓΡΑΦΟΣ ΜΗΧΑΝΙΚΟΣ Α.Π.Θ.
Α.Μ. 59057
ΕΓΝ. ΑΝΤΙΣΤΑΣΗΣ 3, ΚΑΛΑΜΑΡΙΑ
Τ.Κ. 55134, ΤΗΛ. 6977540826
ΦΩΤΗΣ ΜΥΡΙΑΝΙΔΗΣ
ΑΤΡ. ΤΟΠΟΓΡΑΦΟΣ ΜΗΧΙΚΟΣ

Digitally signed by
FOTIOS MYRIANIDIS
Date: 2026.03.03
13:34:30 +02'00'

ΕΥΡΩΠΑΪΚΕΣ ΤΗΛΕΥΠΛΗΡΕΣ ΜΕΤΕΩΡΟΛΟΓΙΚΕΣ ΥΠΗΡΕΣΙΕΣ
ΕΥΡΩΠΑΪΚΟ ΚΕΝΤΡΟ ΜΕΤΕΩΡΟΛΟΓΙΑΣ ΚΑΙ Κλιματικής Προβλεψών
Ρεάλτιμος 20/31 2026

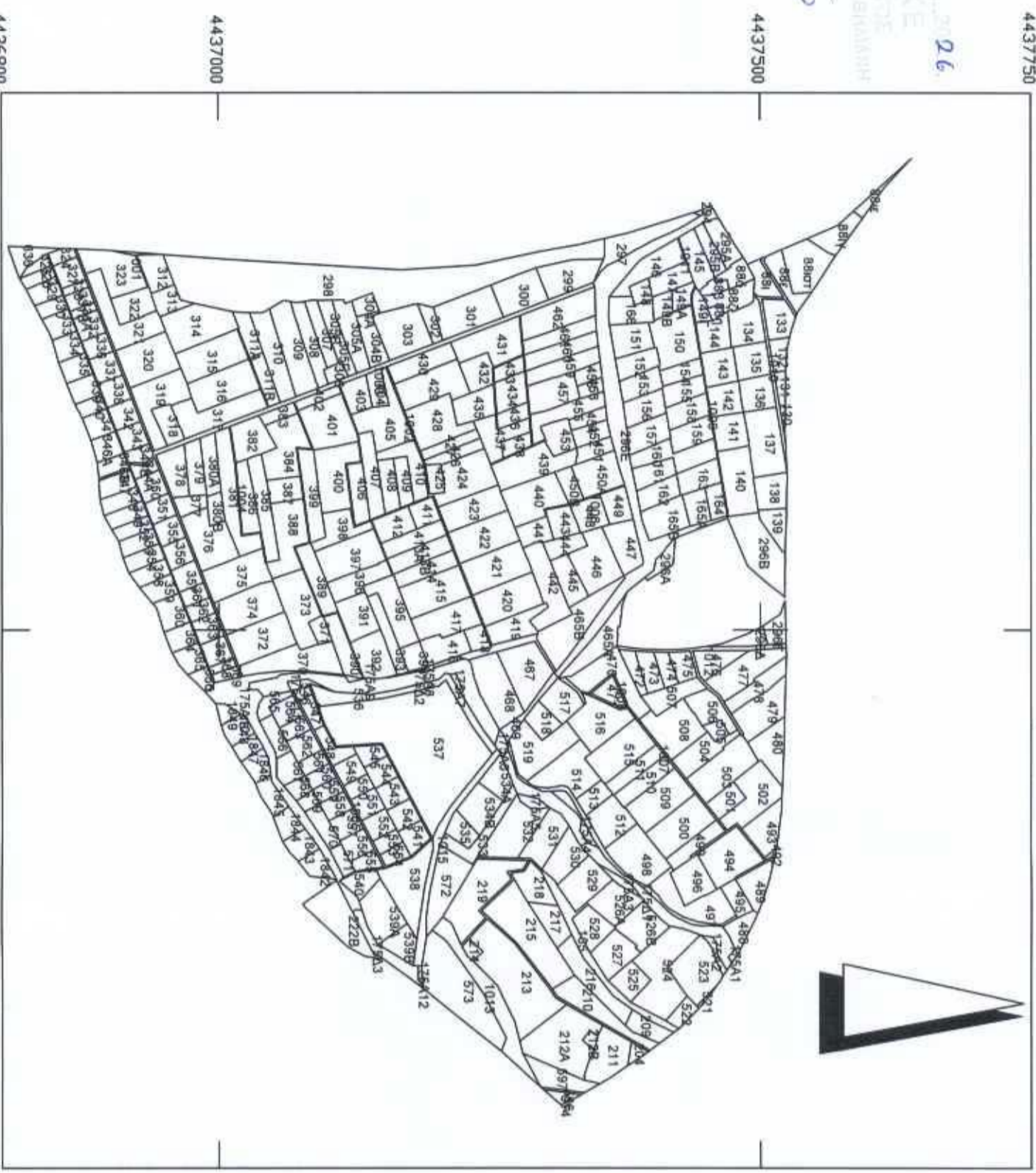


ΠΡΑΥΤΗΡΟΣ 20/31 2026
ΕΠΕΞΕΡΧΗ
Η ΑΣΦΑΛΕΙΑ
Η ΑΣΦΑΛΕΙΑ ΤΕΡΜΑΤΩΝ

ΣΥΝΟΛΙΚΗ ΠΛΑΙΟΧΗ ΜΕΛΕΤΗΣ
ΚΑΙΜΑΚΑ 1: 5.000

Digitally signed by
FOTIOS MYRIANIDIS
Date: 2026.03.02
11:48:36 +02'00'

Ο ΜΕΛΕΤΗΤΗΣ
ΦΕΒΡΟΥΑΡΙΟΙ 2026
ΜΥΡΙΑΝΙΔΗΣ ΦΩΤ. ΦΩΤΙΟΣ
Α.Μ. 59057
ΕΓΝ. ΑΝΤΙΣΤΡΩΦΗ 3, ΚΑΛΑΜΑΡΙΑ
Τ.Κ. 55131, ΤΗΛ. 6977540826
ΦΩΤΗΣ ΜΥΡΙΑΝΙΔΗΣ
ΑΓΡ. ΤΟΠΟΓΡΑΦΟΣ ΜΗΧ/ΚΟΣ



4437750
4437500
4437000
482000
482500
483000

ΣΥΝΕΤΑΓΜΕΝΕΙ ΚΟΡΥΦΩΝ ΠΕΡΙΜΕΤΡΙΚΩΝ ΟΡΙΩΝ ΠΕΡΙΟΧΗΣ ΜΕΛΕΤΗΣ	
ΕΜΒΛΑΘΝ	ΣΜΒ. 483.38 Τ.Μ.
1	X=482607.959 Y=443702.048
2	X=482597.565 Y=443705.791
3	X=482588.004 Y=443702.565
4	X=482568.052 Y=443697.533
5	X=482555.615 Y=443696.273
6	X=482541.094 Y=443697.151
7	X=482532.445 Y=443696.510
8	X=482521.241 Y=443695.973
9	X=482509.905 Y=443694.943
10	X=482498.723 Y=443694.247
11	X=482486.072 Y=443692.814
12	X=482472.982 Y=443691.759
13	X=482459.446 Y=443690.734
14	X=482446.378 Y=443689.744
15	X=482432.788 Y=443688.789
16	X=482419.781 Y=443687.874
17	X=482406.400 Y=443686.994
18	X=482392.746 Y=443686.147
19	X=482378.827 Y=443685.330
20	X=482364.567 Y=443684.546
21	X=482350.978 Y=443683.784
22	X=482337.071 Y=443683.054
23	X=482322.858 Y=443682.354
24	X=482308.352 Y=443681.684
25	X=482293.574 Y=443681.042
26	X=482278.542 Y=443680.427
27	X=482263.277 Y=443679.838
28	X=482247.799 Y=443679.274
29	X=482232.227 Y=443678.734
30	X=482216.574 Y=443678.218
31	X=482200.851 Y=443677.724
32	X=482185.070 Y=443677.251
33	X=482169.142 Y=443676.798
34	X=482153.078 Y=443676.364
35	X=482136.880 Y=443675.950
36	X=482120.559 Y=443675.556
37	X=482104.117 Y=443675.181
38	X=482087.565 Y=443674.824
39	X=482070.904 Y=443674.484
40	X=482054.135 Y=443674.159
41	X=482037.259 Y=443673.848
42	X=482020.278 Y=443673.551
43	X=482003.194 Y=443673.267
44	X=481986.008 Y=443672.994
45	X=481968.722 Y=443672.732
46	X=481951.337 Y=443672.481
47	X=481933.853 Y=443672.240
48	X=481916.271 Y=443672.008
49	X=481898.591 Y=443671.785
50	X=481880.813 Y=443671.571
51	X=481862.938 Y=443671.366
52	X=481844.967 Y=443671.169
53	X=481826.899 Y=443670.980
54	X=481808.734 Y=443670.798
55	X=481790.472 Y=443670.623
56	X=481772.114 Y=443670.454
57	X=481753.660 Y=443670.291
58	X=481735.111 Y=443670.133
59	X=481716.468 Y=443669.980
60	X=481697.731 Y=443669.832
61	X=481678.900 Y=443669.689
62	X=481659.875 Y=443669.550
63	X=481640.756 Y=443669.415
64	X=481621.543 Y=443669.284
65	X=481602.236 Y=443669.156
66	X=481582.835 Y=443669.032
67	X=481563.339 Y=443668.911
68	X=481543.748 Y=443668.793
69	X=481524.062 Y=443668.677
70	X=481504.281 Y=443668.563
71	X=481484.405 Y=443668.451
72	X=481464.434 Y=443668.341
73	X=481444.368 Y=443668.232
74	X=481424.206 Y=443668.124
75	X=481403.948 Y=443668.018
76	X=481383.594 Y=443667.913
77	X=481363.145 Y=443667.809
78	X=481342.701 Y=443667.706
79	X=481322.261 Y=443667.604
80	X=481301.825 Y=443667.502
81	X=481281.393 Y=443667.401
82	X=481260.965 Y=443667.301
83	X=481240.541 Y=443667.201
84	X=481220.121 Y=443667.101
85	X=481199.704 Y=443667.001
86	X=481179.290 Y=443666.901
87	X=481158.879 Y=443666.801
88	X=481138.471 Y=443666.701
89	X=481118.065 Y=443666.601
90	X=481097.661 Y=443666.501
91	X=481077.259 Y=443666.401
92	X=481056.859 Y=443666.301
93	X=481036.459 Y=443666.201
94	X=481016.059 Y=443666.101
95	X=480995.659 Y=443666.001
96	X=480975.259 Y=443665.901
97	X=480954.859 Y=443665.801
98	X=480934.459 Y=443665.701
99	X=480914.059 Y=443665.601
100	X=480893.659 Y=443665.501
101	X=480873.259 Y=443665.401
102	X=480852.859 Y=443665.301
103	X=480832.459 Y=443665.201
104	X=480812.059 Y=443665.101
105	X=480791.659 Y=443665.001