Α/Α 1 Άγιος Γεώργιος Θ.Σ.

Εθνικο Κτηματολογιο & Χαρτογραφηση Α.Ε.

Εμβαδόν: 95.17 τ.μ.

Ιδιότητα:		
Α/Α	X	Y
0	472395.89	4450463.82
1	472404.35	4450449.00
2	472399.06	4450446.09
3	472391.39	4450461.43

Α/Α 9 Θέση Ελιά Θ.2.

Εθνικο Κτηματολογιο & Χαρτογραφηση Α.Ε.

Εμβαδόν: 47.18 τ.μ.

Ιδιότητα:		
Α/Α	Χ	Υ
0	476527.23	4445577.88
1	476529.88	4445578.67
2	476534.64	4445562.27
3	476531.99	4445561.47

Παραλία Πλατάνια Ο.Ε.

Α/Α 12

Εθνικό Κτηματολόγιο & Χαρτογράφηση Α.Ε.

Εμβαδόν: 96.40 τ.μ.

Ιδιότητα:		
Α/Α	X	Y
0	498537.43	4435896.09
1	498548.02	4435881.81
2	498552.51	4435884.98
3	498541.67	4435899.27

Α/Α 15 Παραλία Άι-Γιάννης Ο.Ξ.

Εθνικο Κτηματολογιο & Χαρτογραφηση Α.Ε.

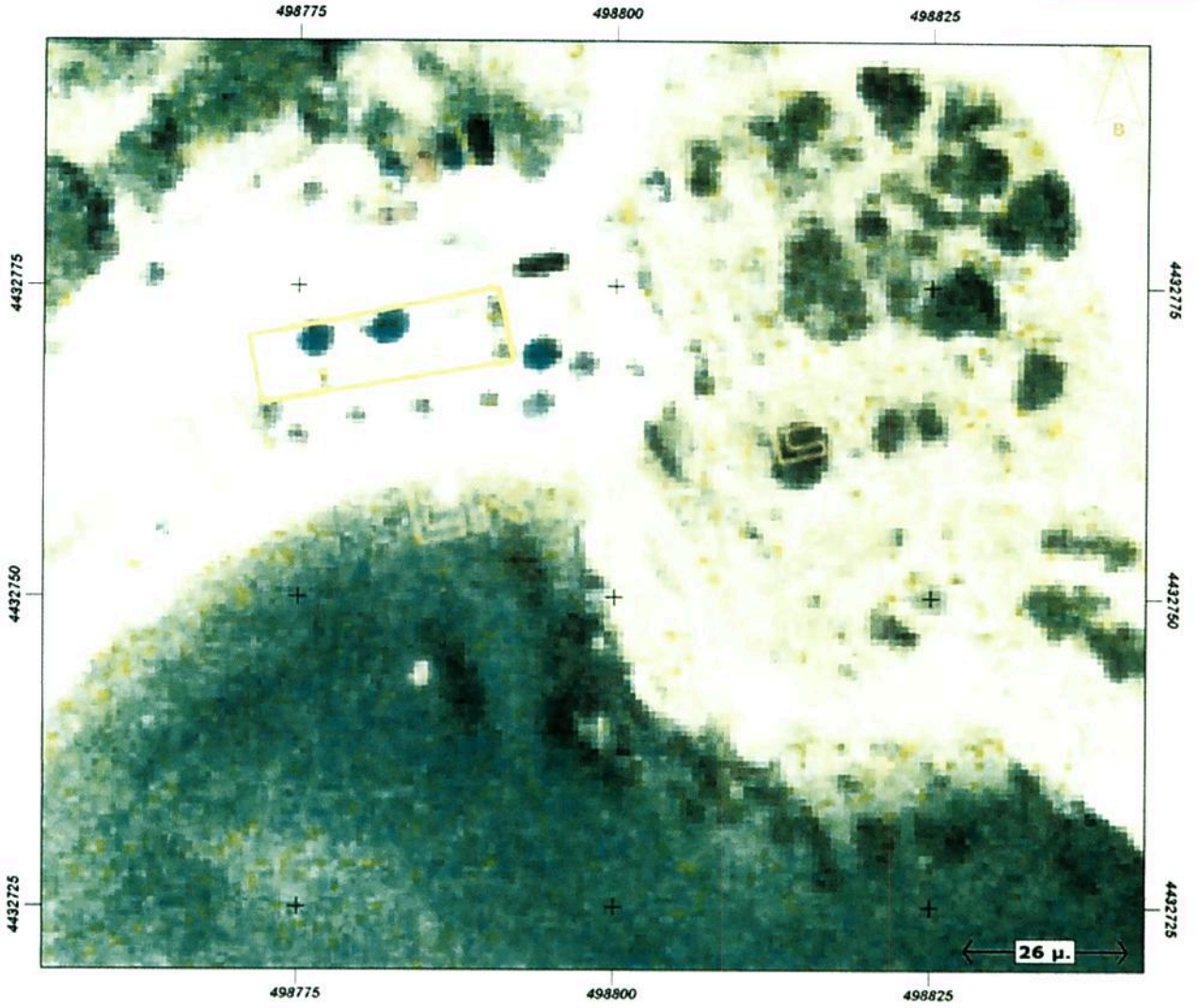

Εμβαδόν: 115.44 τ.μ.

Ιδιότητα:		
Α/Α	X	Y
0	498771.13	4432770.83
1	498790.84	4432774.93
2	498792.03	4432768.98
3	498772.19	4432765.54

Καλαμίτσι ΟΞ.

Εθνικο Κτηματολογιο & Χαρτογραφηση Α.Ε.

Εμβαδόν: 90.48 τ.μ.

Ιδιότητα:		
A/A	X	Y
0	499296.13	4426514.61
1	499311.21	4426508.00
2	499309.36	4426502.70
3	499294.54	4426509.32

Α/Α 21 Θέση Μικρό Καρύδι Θ.Σ.

Εθνικό Κτηματολόγιο & Χαρτογράφηση Α.Ε.

Εμβαδόν: 48.44 τ.μ.

Ιδιότητα:		
Α/Α	X	Y
0	483689.25	4448773.12
1	483693.75	4448760.95
2	483697.19	4448761.75
3	483693.22	4448773.92

Α/Α 27 Πύργος Ο.Ξ.

Εθνικό Κτηματολόγιο & Χαρτογράφηση Α.Ε.



Εμβαδόν: 209.36 τ.μ.

Ιδιότητα:		
Α/Α	X	Y
0	476266.15	4455246.57
1	476266.82	4455224.74
2	476276.08	4455224.74
3	476276.08	4455246.57

Α/Α 28

ΠΕΡΙΟΧΗ ΕΚΤΗ ΣΑΛΟΝΙΚΙΩΝ Θ.Ξ.

Εθνικο Κτηματολογιο & Χαρτογραφηση Α.Ε.

Εμβαδόν: 106.16 τ.μ.

Ιδιότητα:		
Α/Α	Χ	Υ
0	474022.76	4460660.57
1	474030.43	4460675.39
2	474035.99	4460672.48
3	474028.85	4460657.92

Ακτή Θεσσαλονικού 2 Ο.Ξ.

Εθνικο Κτηματολογιο & Χαρτογραφηση Α.Ε.

Εμβαδόν: 97.31 τ.μ.

Ιδιότητα:		
A/A	X	Y
0	473919.23	4460114.38
1	473924.78	4460113.06
2	473921.34	4460097.18
3	473915.26	4460098.50

Α/Α 30 ΠΕΡΙΟΧΗ ΕΛΑΙΩΝΑΣ Ο.Ξ.

Εθνικο Κτηματολογιο & Χαρτογραφηση Α.Ε.

Εμβαδόν: 109.70 τ.μ.

Ιδιότητα:		
A/A	X	Y
0	474054.43	4461969.11
1	474048.87	4461952.71
2	474054.96	4461950.06
3	474059.99	4461967.00

Α/Α 32 1η Θέση Λιβροχιό Θ.Σ.

Εθνικό Κτηματολόγιο & Χαρτογράφηση Α.Ε.

Εμβαδόν: 99.86 τ.μ.

Ιδιότητα:		
Α/Α	X	Y
0	476446.80	4454444.08
1	476453.95	4454425.83
2	476458.71	4454427.41
3	476451.56	4454445.93

Α/Α 33 Θέση Ασκαμνιά Ο.Ξ.

Εθνικο Κτηματολογιο & Χαρτογραφηση Α.Ε.

Εμβαδόν: 50.30 τ.μ.

Ιδιότητα:		
Α/Α	X	Y
0	466890.56	4452944.82
1	466891.62	4452940.85
2	466903.79	4452942.97
3	466902.46	4452946.94

Δ/Α 34 Λιβάρι Μηχανοκίνητες λέμβοι

Εθνικο Κτηματολογιο & Χαρτογραφηση Α.Ε.

Εμβαδόν: 83.66 τ.μ.

Ιδιότητα:		
A/A	X	Y
0	480295.77	4449641.22
1	480301.06	4449625.88
2	480296.03	4449623.76
3	480291.27	4449639.64

Εθνικο Κτηματολογιο & Χαρτογραφηση Α.Ε.

Εμβαδόν: 113.54 τ.μ.

Ιδιότητα:		
Α/Α	X	Y
0	480496.06	4449194.28
1	480502.67	4449177.08
2	480496.72	4449174.43
3	480490.76	4449190.97

Α/Α 41 Λιβροπιός Ο.Ξ

Εθνικο Κτηματολογιο & Χαρτογραφηση Α.Ε.

Εμβαδόν: 111.55 τ.μ.

Ιδιότητα:		
A/A	X	Y
0	476731.09	4454009.50
1	476726.59	4454005.54
2	476740.88	4453991.78
3	476744.59	4453995.75

1 ΙΑ 42 Βουρβουρού θ.2

Εθνικο Κτηματολογιο & Χαρτογραφηση Α.Ε.

Εμβαδόν: 42.45 τ.μ.

Ιδιότητα:		
Α/Α	X	Y
0	482674.64	4448408.40
1	482681.91	4448408.40
2	482681.91	4448402.57
3	482674.77	4448402.44

Α/Α 59 Παράδεισος Ο.Ξ.

Εθνικο Κτηματολογιο & Χαρτογραφηση Α.Ε.

Εμβαδόν: 107.35 τ.μ.

Ιδιότητα:		
Α/Α	X	Y
0	496351.44	4441858.49
1	496361.76	4441841.29
2	496357.53	4441838.38
3	496346.68	4441855.84

Εθνικο Κτηματολογιο & Χαρτογραφηση Α.Ε.

Εμβαδόν: 290.52 τ.μ.

Ιδιότητα:		
Α/Α	X	Y
0	476632.01	4454144.44
1	476646.82	4454124.60
2	476636.77	4454117.98
3	476622.48	4454137.83

Εθνικο Κτηματολογιο & Χαρτογραφηση Α.Ε.

Εμβαδόν: 354.19 τ.μ.

Ιδιότητα:		
Α/Α	Χ	Υ
0	478271.50	4442569.56
1	478264.36	4442561.36
2	478289.76	4442540.19
3	478296.37	4442548.66

Εθνικό Κτηματολόγιο & Χαρτογράφηση Α.Ε.

Εμβαδόν: 134.76 τ.μ.

Ιδιότητα:		
Α/Α	X	Y
0	489073.53	4427051.25
1	489074.19	4427045.30
2	489095.36	4427043.98
3	489095.36	4427050.59

Α/Α 64 Λαγόμανδρα Ο.Ξ.

Ελληνικο Κτηματολογιο

Εμβαδόν: 500.00 τ.μ.

Ιδιότητα:		
Α/Α	X	Y
0	478765.16	4442327.92
1	478813.89	4442312.76
2	478812.71	4442307.90
3	478763.99	4442323.06
4	478715.54	4442331.52
5	478716.72	4442336.38

Α/Α 65 Ελιά Ο.Ξ.

Ελληνικο Κτηματολογιο

Εμβαδόν: 362.83 τ.μ.

Ιδιότητα:		
Α/Α	X	Y
0	476563.21	4445459.61
1	476553.16	4445516.76
2	476547.34	4445515.43
3	476556.86	4445458.02

Ελληνικο Κτηματολογιο

Εμβαδόν: 51.09 τ.μ.

Ιδιότητα:		
Α/Α	X	Y
0	483054.38	4449105.97
1	483045.65	4449115.63
2	483042.87	4449112.85
3	483051.60	4449103.19

Α/Α 67 Κριαρίτσι Ο.Ξ.

Ελληνικο Κτηματολογιο

Εμβαδόν: 80.00 τ.μ.

Ιδιότητα:		
Α/Α	X	Y
0	501620.68	4430013.90
1	501627.59	4430006.67
2	501621.81	4430001.14
3	501614.90	4430008.37

Α/Α 68 Μπανιέρες Θ.Σ. (μη μηχανοκίνητα)

Ελληνικο Κτηματολογιο



Εμβαδόν: 56.28 τ.μ.

Ιδιότητα:		
Α/Α	X	Y
0	482131.96	4437227.10
1	482132.36	4437215.46
2	482137.25	4437215.59
3	482136.72	4437227.23

Α/Α 69 Παράδεισος Θ.Σ (μη επιχαινόκινητα)

Ελληνικο Κτηματολογιο

Εμβαδόν: 53.97 τ.μ.

Ιδιότητα:		
Α/Α	X	Y
0	480701.89	4438608.85
1	480696.59	4438609.91
2	480698.71	4438619.96
3	480703.74	4438618.90